



ФЕДЕРАЛЬНОЕ АГЕНТСТВО ПО НЕДРОПОЛЬЗОВАНИЮ
(РОСНЕДРА)

ДЕПАРТАМЕНТ ПО НЕДРОПОЛЬЗОВАНИЮ
ПО УРАЛЬСКОМУ ФЕДЕРАЛЬНОМУ ОКРУГУ
(УРАЛНЕДРА)

П Р И К А З

г. ЕКАТЕРИНБУРГ

26.12.2019

№ 669


Об изъятии земельных участков для государственных нужд Российской Федерации в связи с осуществлением недропользования

В соответствии с главой 7.1 Земельного кодекса Российской Федерации, статьей 25.2 Закона Российской Федерации «О недрах», постановления Правительства Российской Федерации от 17.06.2004 № 293 «Об утверждении Положения о федеральном агентстве по недропользованию», решением Комиссии по рассмотрению ходатайств об изъятии земельных участков для государственных нужд Российской Федерации в связи с осуществлением недропользования (за исключением земельных участков, необходимых для проведения работ, связанных с использованием участками недр местного значения), отнесенных к компетенции Департамента по недропользованию по Уральскому федеральному округу (протокол от 16 июля 2019 г.), на основании ходатайства об изъятии земельного участка для государственных и муниципальных нужд Общества с ограниченной ответственностью «Арктик СПГ 1» от 01.11.2019 № 1269-А1, лицензия на пользование недрами СЛХ 15744 НЭ «Разведка и добыча УВ сырья в пределах участка недр федерального значения, включающего геофизическое нефтегазоконденсатное месторождение в Тазовском районе Ямало-Ненецкого автономного округа и частично в обской губе Карского моря» (дата государственной регистрации 20.06.2014), в целях реализации полномочий Федерального агентства по недропользованию по принятию решений об изъятии земельных участков для государственных нужд Российской Федерации в связи с осуществлением недропользования,

п р и к а з ы в а ю:

1. Изъять земельный участок, подлежащий образованию в пределах земельного участка с кадастровым номером 89:06:000000:51 для государственных нужд Российской Федерации, расположенный по адресу: Ямало-Ненецкий автономный округ, Тазовский район, территория МУП «Совхоз Антипаютинский», категория земель «Земли сельскохозяйственного назначения», обремененный договором аренды № 20, выдан 23.11.2018 между собственником Ямало-Ненецким автономным округом и МУП «Совхоз Антипаютинский», сроком с 18.10.2018 по 17.10.2028.
2. Утвердить схему расположения земельных участков общей площадью 517131 кв.м., подлежащих образованию с условными номерами ЗУ1, ЗУ2, ЗУ3, ЗУ4, ЗУ5 в пределах земельного участка с кадастровым номером 89:06:000000:51 общей площадью 18268727630+/-412344 кв.м.
3. Отделу геологии и лицензирования по Ямало-Ненецкому автономному округу (Малыхин С.В.) направить в установленном порядке копию настоящего приказа:
 - руководству МУП «Совхоз Антипаютинский»;
 - ООО «Арктик СПГ 1» с приложением документов и сведений, предусмотренных пунктом 5 части 10 статьи 56.6 Земельного кодекса Российской Федерации;
 - в орган, осуществляющий государственную регистрацию прав на недвижимое имущество и сделок с ним на территории ЯНАО.
4. Ямало-Ненецкому филиалу ФБУ «ТФГИ по Уральскому федеральному округу» осуществить опубликование настоящего приказа в порядке, установленном для официального опубликования (обнародования) муниципальных правовых актов уставом поселения, городского округа (муниципального района, в случае если земельный участок, подлежащий изъятию, расположен на межселенной территории) по месту нахождения земельного участка, подлежащего изъятию.
3. Разместить настоящий приказ на официальном сайте Уралнедра в сети «Интернет».
4. Ответственность за исполнением приказа возложить на начальника отдела геологии и лицензирования по ЯНАО Малыхина С.В.
5. Контроль за исполнением настоящего приказа оставляю за собой.

И.о. начальника Уралнедра



А. М. Булатов

Приказ подготовлен отделом правового, кадрового и административного обеспечения

Согласовано:

Кривоногова М.В.

Малыхин С.В.

Рассылка:

1. 1 экз. в дело
2. Отдел геологии и лицензирования Департамента по недропользованию по Уральскому федеральному округу по ЯНАО
3. Отдел правового, кадрового и административного обеспечения
4. Ямало-Ненецкий филиал ФБУ «ТФГИ по УрФО»

СХЕМА РАСПОЛОЖЕНИЯ ЗЕМЕЛЬНЫХ УЧАСТКОВ НА КАДАСТРОВОМ ПЛАНЕ ТЕРРИТОРИИ

под объект: 1. Обустройство (обвязка) скважины 40-Р с подъездной автодорогой (автозимник) на Геофизическом ЛУ;
 2. Обустройство (обвязка) скважины 57-Р с подъездной автодорогой (автозимник) на Геофизическом ЛУ.

Кадастровый квартал 89:06:040302. Кадастровый план территории: №КУВИ-001/2019-15017745 от 28.06.2019
 Кадастровый квартал 89:06:000000. Кадастровый план территории: №КУВИ-001/2019-20406804 от 15.08.2019

Местоположение земельного участка:
 Ямало-Ненецкий АО, Тазовский район

Категория земель:
 - земли сельскохозяйственного назначения

Вид разрешенного использования:
 - недропользование (6.1)

Система координат: МСК Тазовского района

Способ образования земельных участков:
 путем раздела с сохранением в измененных границах исходного земельного участка с кадастровым номером 89:06:000000:51

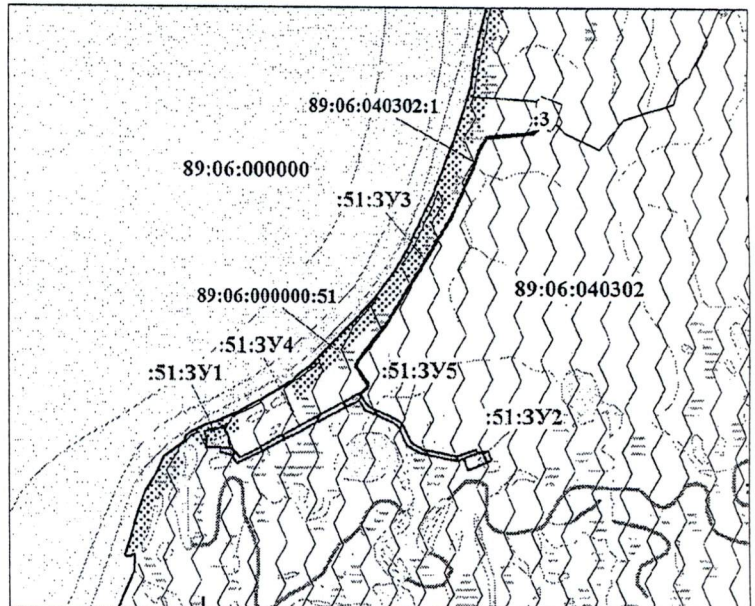
Общая площадь образуемых участков: 51,7131 га
 в том числе:

- 89:06:000000:51:3У1= 8,2646 га
- 89:06:000000:51:3У2= 5,8003 га
- 89:06:000000:51:3У3= 9,8221 га
- 89:06:000000:51:3У4= 15,4967 га
- 89:06:000000:51:3У5= 12,3294 га

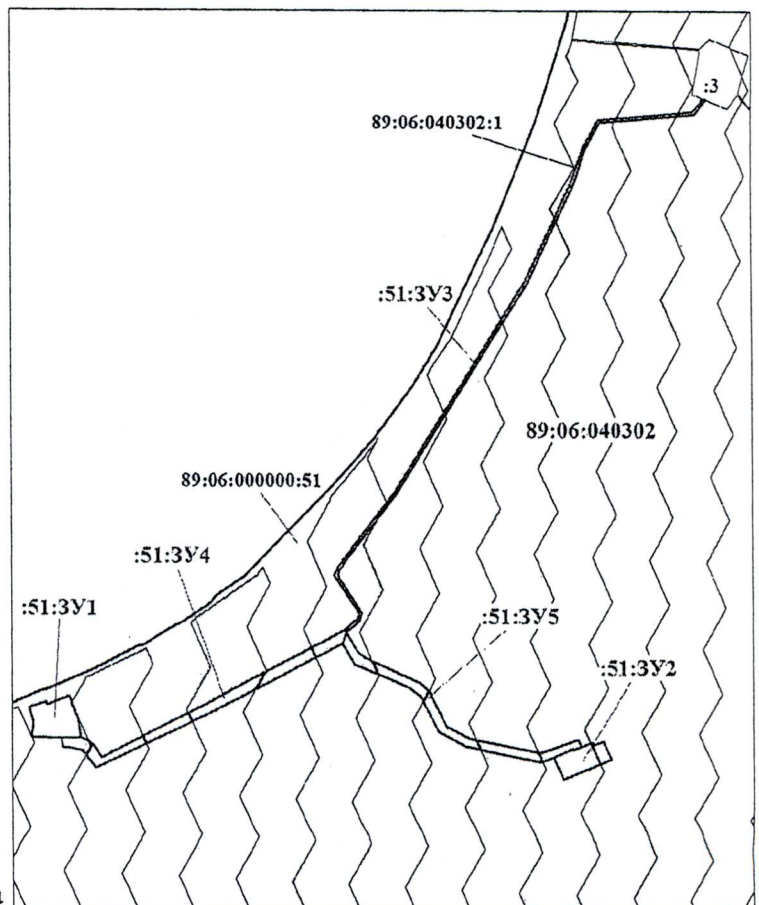
Доступ к образуемым земельным участкам обеспечивается посредством земель с кадастровым номером 89:06:000000:51

Условные обозначения:

- :51:3У1 - испрашиваемый земельный участок
- :1 - граница земельного участка по сведениям ЕГРН
- 89:06:040302 - обозначение кадастрового квартала



Масштаб 1:100000



Масштаб 1:50000

Каталог координат характерных точек границы земельного участка

Условный номер земельного участка: 89:06:000000:51:3У1		
Площадь земельного участка: 8,2646 га		
Обозначение характерных точек	Координаты, м	
	X	Y
1	7741865,87	4328360,59
2	7741858,26	4328356,29
3	7741755,74	4328401,48
4	7741608,53	4328421,26
5	7741611,78	4328288,50
6	7741616,95	4328076,86
7	7741622,56	4328074,39
8	7741718,86	4328090,09
9	7741836,04	4328057,20
10	7741871,18	4328182,36
11	7741851,52	4328187,88
12	7741910,93	4328343,17
13	7741858,03	4328360,80
14	7741860,98	4328362,47
15	7741806,01	4328383,73
Условный номер земельного участка: 89:06:000000:51:3У2		
Площадь земельного участка: 5,8003 га		
Обозначение характерных точек	Координаты, м	
	X	Y
1	7741475,54	4331742,70
2	7741481,10	4331757,12
3	7741485,20	4331755,65
4	7741537,22	4331874,79
5	7741528,02	4331878,81
6	7741550,24	4331936,42
7	7741574,41	4331999,06
8	7741428,59	4332063,34
9	7741318,84	4331811,99
10	7741430,19	4332067,02
11	7741575,85	4332002,82
12	7741579,25	4332011,64
13	7741562,03	4332018,89
14	7741590,90	4332087,52
15	7741462,82	4332141,75

Условный номер земельного участка: 89:06:000000:51:3У3

Площадь земельного участка: 9,8221 га

Обозначение характерных точек	Координаты, м	
	X	Y
1	7743240,38	4330574,92
2	7743127,63	4330511,15
3	7742896,85	4330328,44
4	7742877,26	4330313,03
5	7742857,55	4330297,76
6	7742837,74	4330282,62
7	7742817,83	4330268,07
8	7742797,45	4330254,21
9	7742776,59	4330241,08
10	7742743,70	4330233,83
11	7742489,64	4330406,56
12	7742467,32	4330397,51
13	7742438,84	4330385,96
14	7742409,29	4330352,01
15	7742373,00	4330312,68
16	7742356,62	4330288,59
17	7742373,81	4330278,22
18	7742388,72	4330300,22
19	7742424,19	4330338,66
20	7742450,79	4330369,22
21	7742487,21	4330384,03
22	7742751,07	4330204,64
23	7742786,95	4330223,97
24	7742808,40	4330237,48
25	7742829,37	4330251,73
26	7742849,82	4330266,68
27	7742869,75	4330281,90
28	7742889,56	4330297,27
29	7742909,27	4330312,76
30	7743148,05	4330527,33
31	7743249,45	4330584,67
32	7743251,55	4330583,75
33	7743310,32	4330630,30
34	7743876,34	4330988,23
35	7743854,24	4330997,93
36	7743298,74	4330646,64
37	7743880,43	4330990,82
38	7744514,74	4331391,95
39	7744492,65	4331401,67
40	7743858,33	4331000,52
41	7744518,82	4331394,55
42	7744781,05	4331560,38
43	7745227,47	4331763,47
44	7745202,89	4331774,29
45	7744771,52	4331578,02

46	7744496,76	4331404,26
47	7745928,34	4332193,35
48	7745907,12	4332181,36
49	7745897,62	4332079,39
50	7745713,39	4331977,18
51	7745478,47	4331899,67
52	7745207,80	4331776,52
53	7745232,37	4331765,71
54	7745485,78	4331881,02
55	7745721,45	4331958,78
56	7745916,56	4332067,02
57	7745907,59	4332186,25
58	7745928,79	4332198,23
59	7745968,78	4332627,02
60	7745947,57	4332615,03
61	7745948,03	4332619,90
62	7745969,23	4332631,88
63	7745978,36	4332729,83
64	7746068,55	4332803,26
65	7746060,59	4332822,22
66	7745959,23	4332740,03

Условный номер земельного участка: 89:06:000000:51:3У4

Площадь земельного участка: 15,4967 га

Обозначение характерных точек	Координаты, м	
	X	Y
1	7741587,27	4328475,74
2	7741551,73	4328491,41
3	7741489,41	4328456,25
4	7741520,16	4328433,13
5	7741543,93	4328340,77
6	7741546,20	4328295,28
7	7741611,78	4328288,50
8	7741608,53	4328421,26
9	7741962,73	4329652,87
10	7742082,19	4329720,26
11	7742249,02	4330041,71
12	7742178,88	4330072,56
13	7741485,90	4328458,88
14	7741551,50	4328495,89
15	7741582,11	4328482,40
16	7741557,20	4328512,43
17	7741474,23	4328567,04
18	7741623,89	4328850,88
19	7741571,56	4328873,96
20	7741398,72	4328524,44
21	7741792,70	4329171,04
22	7742078,47	4329713,08
23	7741959,19	4329645,99
24	7741811,35	4329358,90

25	7741731,74	4329197,90
26	7741625,78	4328854,45
27	7741790,80	4329167,48
28	7741729,95	4329194,30
29	7741573,34	4328877,58
30	7742250,98	4330045,47
31	7742278,53	4330098,60
32	7742373,81	4330278,22
33	7742356,62	4330288,59
34	7742355,91	4330289,02
35	7742277,30	4330263,69
36	7742180,87	4330076,42

Условный номер земельного участка: 89:06:000000:51:3У5

Площадь земельного участка: 12,3294 га

Обозначение характерных точек	Координаты, м	
	X	Y
1	7742355,91	4330289,02
2	7742235,96	4330361,35
3	7742205,32	4330386,22
4	7742179,98	4330424,13
5	7742157,51	4330473,27
6	7742066,86	4330513,18
7	7742134,77	4330351,22
8	7742277,30	4330263,69
9	7741511,79	4331635,94
10	7741445,61	4331665,11
11	7741441,94	4331655,57
12	7741531,24	4331240,52
13	7741597,87	4331211,13
14	7741949,74	4330873,33
15	7741881,97	4330835,10
16	7741904,76	4330823,85
17	7741958,22	4330761,59
18	7741983,15	4330712,76
19	7742064,60	4330518,57
20	7742154,99	4330478,77
21	7742005,21	4330806,37
22	7741985,15	4330839,48
23	7741877,60	4330837,25
24	7741946,69	4330876,23
25	7741941,11	4330881,52
26	7741693,38	4331000,02
27	7741608,09	4331160,69
28	7741598,87	4331206,30
29	7741532,28	4331235,67
30	7741554,38	4331132,93
31	7741655,92	4330946,80
32	7741447,07	4331668,87
33	7741510,82	4331640,77

34	7741508,05	4331654,42
35	7741601,72	4331914,48
36	7741550,24	4331936,42
37	7741528,02	4331878,81
38	7741537,22	4331874,79
39	7741485,20	4331755,65
40	7741481,10	4331757,12
41	7741475,54	4331742,70