



ФЕДЕРАЛЬНОЕ АГЕНТСТВО ПО НЕДРОПОЛЬЗОВАНИЮ (РОСНЕДРА)

ДЕПАРТАМЕНТ ПО НЕДРОПОЛЬЗОВАНИЮ  
ПО ПРИВОЛЖСКОМУ ФЕДЕРАЛЬНОМУ ОКРУГУ  
(ПРИВОЛЖСКНЕДРА)

ПРИКАЗ

23.07.2020

Нижний Новгород

№ 241

**Об изъятии земельного участка для государственных нужд  
Российской Федерации с целью проведения работ, связанных с  
пользованием недрами за счет средств недропользователя**

В соответствии с Главой VII.1 Земельного кодекса Российской Федерации от 25.10.2001 № 136-ФЗ, постановлением Правительства Российской Федерации от 17.06.2004 № 293 «Об утверждении Положения о Федеральном агентстве по недропользованию», решением Комиссии по рассмотрению ходатайств об изъятии земельных участков для государственных нужд Российской Федерации в связи с осуществлением недропользования (за исключением земельных участков, необходимых для ведения работ, связанных с использованием участками недр местного значения), отнесенных к компетенции Приволжскнедра (протокол от 21.07.2020 № 331), на основании ходатайства об изъятии земельного участка для государственных или муниципальных нужд Общества с ограниченной ответственностью «САДКИ-ОЙЛ» (далее – ООО «САДКИ-ОЙЛ»), в целях реализации полномочий Федерального агентства по недропользованию по принятию решений об изъятии земельных участков для государственных нужд Российской Федерации в связи с осуществлением недропользования, п р и к а з ы в а ю:

1. Утвердить схему (далее – Приложение) расположения земельного участка на кадастровом плане территории по образованию земельного участка с условным номером 56:07:0904002:72:ЗУ1 площадью 22 470 кв.м из земельного участка с кадастровым номером 56:07:0904002:72 площадью 3 541 511 +/- 9 487.92 кв.м, категории земель «земли сельскохозяйственного назначения» с видом разрешенного использования «для сельскохозяйственного производства», находящегося в собственности Шанина Александра Владимировича.

2. Изъять у Шанина Александра Владимировича земельный участок с условным номером 56:07:0904002:72:ЗУ1 площадью 22 470 кв.м, расположенный в границах земельного участка с кадастровым номером 56:07:0904002:72 площадью 3 541 511 +/- 9 487.92 кв.м, находящегося по адресу: Оренбургская область, Бугурусланский район, в юго-западной части кадастрового квартала 56:07:0904002, для государственных нужд Российской Федерации с целью проведения работ, связанных с использованием недрами и осуществляемых за счет средств ООО «САДКИ-ОЙЛ» в соответствии с лицензией ОРБ 03024 НЭ (дата государственной регистрации 15.09.2016).

3. Поручить ООО «САДКИ-ОЙЛ»:

- выступать заказчиком кадастровых работ в целях образования земельного участка в соответствии с утвержденной Схемой;

- представить в орган, осуществляющий постановку на государственный кадастровый учет объектов недвижимости, заявление о постановке на государственный кадастровый учет земельного участка, который предстоит образовать;

- выступать заказчиком работ по оценке изымаемого земельного участка, оценке прекращаемых прав и размера убытков, причиняемых изъятием земельного участка;

- осуществлять переговоры с Шаниным Александром Владимировичем относительно условий изъятия земельного участка;

- осуществить подготовку проекта соглашения об изъятии земельного участка и направить его в Приволжскнедра для согласования и подписания;

- направить в установленном порядке, подписанное со стороны Приволжскнедра соглашение об изъятии земельного участка в адрес Шанина Александра Владимировича для подписания.

4. Отделу геологии и лицензирования Приволжскнедра по Оренбургской области (Ермакова О.В.) направить в установленном порядке копию настоящего приказа:

- Шанину Александру Владимировичу;

- ООО «САДКИ-ОЙЛ»;

- в орган регистрации прав на территории Оренбургской области.

5. Оренбургскому филиалу ФБУ «ТФГИ по Приволжскому федеральному округу» (Семынин А.Н.) осуществить опубликование настоящего приказа в порядке, установленном для официального опубликования (обнародования) муниципальных правовых актов уставом поселения, городского округа (муниципального района в случае, если земельные участки, подлежащие изъятию, расположены на межселенной территории) по месту нахождения земельных участков, подлежащих изъятию.

6. Разместить настоящий приказ на официальном сайте Приволжскнедра в сети «Интернет».

7. Ответственность за исполнение настоящего приказа возложить на и.о. начальника отдела геологии и лицензирования Приволжскнедра по Оренбургской области Ермакову О.В.

8. Контроль за исполнением настоящего приказа возложить на заместителя начальника Приволжскнедра Ларина Е.В.

И.о. начальника



Л.А. Полякова

**Схема расположения участков на кадастровом плане территории**

Условный номер земельного участка: 56:07:0904002:72:3У1

Описание местоположения: Российская Федерация, Оренбургская область,  
р-н Бугурусланский, земельный участок расположен в юго-западной  
части кадастрового квартала 56:07:0904002

Категория земель: Земли сельскохозяйственного назначения

Вид разрешенного использования: Для сельскохозяйственного производства

Зона: зона сельскохозяйственных угодий

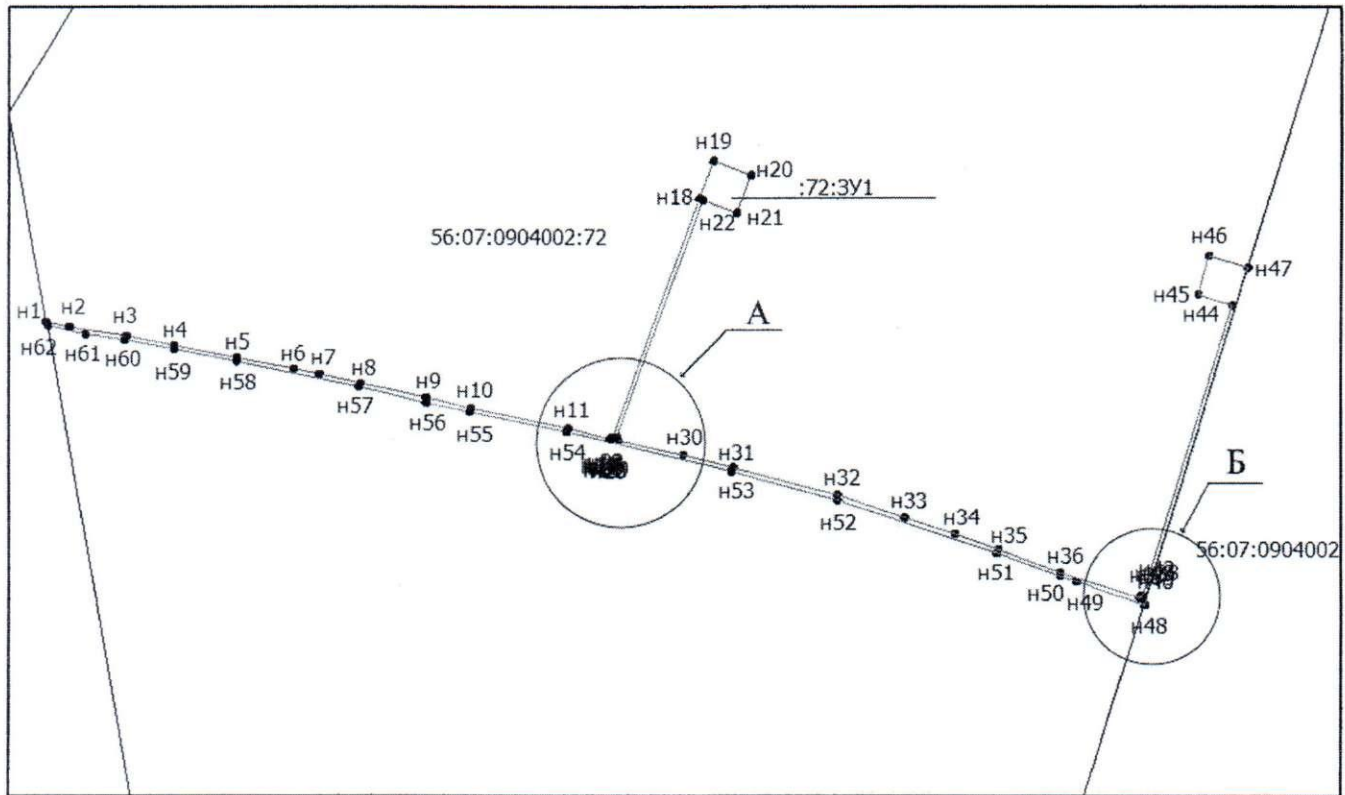
Площадь земельного участка, подлежащего изъятию: 22 470 кв.м.

Утверждаю:

Генеральный директор

ООО «Садакойл»

Вышенский О.М.




Масштаб 1:10000

Система координат: МСК – субъект 56

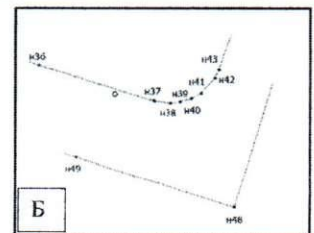
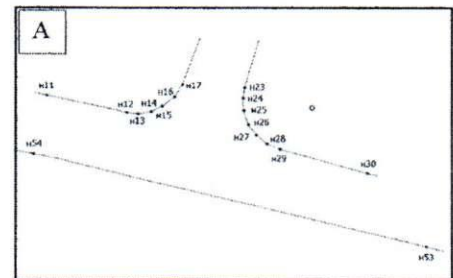
**Условные обозначения:**

- - граница образуемого земельного участка
- - граница учтенного земельного участка
- . - . - граница кадастрового квартала
- n1 - номер характерной точки границы земельного участка

**Обзорная схема**



Масштаб 1:10000 - границы Садкинского лицензионного участка



Кадастровый инженер

Газизов М.Ш.

