



ФЕДЕРАЛЬНОЕ АГЕНТСТВО ПО НЕДРОПОЛЬЗОВАНИЮ (РОСНЕДРА)

ДЕПАРТАМЕНТ ПО НЕДРОПОЛЬЗОВАНИЮ
ПО ПРИВОЛЖСКОМУ ФЕДЕРАЛЬНОМУ ОКРУГУ
(ПРИВОЛЖСКНЕДРА)

ПРИКАЗ

18.03.2021

Нижний Новгород

№ 84

**Об изъятии земельного участка для государственных нужд
Российской Федерации с целью проведения работ, связанных с
пользованием недрами за счет средств недропользователя**

В соответствии с Главой VII.1 Земельного кодекса Российской Федерации от 25.10.2001 № 136-ФЗ, постановлением Правительства Российской Федерации от 17.06.2004 № 293 «Об утверждении Положения о Федеральном агентстве по недропользованию», решением Комиссии по рассмотрению ходатайств об изъятии земельных участков для государственных нужд Российской Федерации в связи с осуществлением недропользования (за исключением земельных участков, необходимых для ведения работ, связанных с пользованием участками недр местного значения), отнесенных к компетенции Приволжскнедра (протокол от 15.03.2021 № 419), на основании ходатайства об изъятии земельных участков для государственных или муниципальных нужд Закрытого акционерного общества «КАРБОН» (далее – ЗАО «КАРБОН»), в целях реализации полномочий Федерального агентства по недропользованию по принятию решений об изъятии земельных участков для государственных нужд Российской Федерации в связи с осуществлением недропользования, п р и к а з ы в а ю:

1. Утвердить схему (далее – Схема, Приложение) расположения земельного участка на кадастровом плане территории по образованию земельного участка с условным номером 56:03:1407001:51:ЗУ1 площадью 17 620 кв.м, из земельного участка с кадастровым номером 56:03:1407001:51 площадью 21 000 +/- 1 268 кв.м, категории земель «земли сельскохозяйственного назначения» с видом разрешенного использования «для сельскохозяйственного производства», находящегося в собственности Дорохиной Людмилы Николаевны.

2. Изъять у Дорохиной Людмилы Николаевны земельный участок с условным номером 56:03:1407001:51:ЗУ1 площадью 17 620 кв.м, образованный из земельного участка с кадастровым номером 56:03:1407001:51 площадью 21 000 +/- 1 268 кв.м, находящегося по адресу: Оренбургская область, Акбулакский район, МО Федоровский сельсовет, в центральной части кадастрового квартала 56:03:1407001, для государственных нужд Российской Федерации с целью проведения работ, связанных с пользованием недрами и осуществляемых за счет средств ЗАО «КАРБОН» в соответствии с лицензией ОРБ 01133 НЭ (дата государственной регистрации 27.12.2000).

3. Поручить ЗАО «КАРБОН»:

- выступать заказчиком кадастровых работ в целях образования земельного участка в соответствии с утвержденной Схемой;

- представить в орган, осуществляющий постановку на государственный кадастровый учет объектов недвижимости, заявление о постановке на государственный кадастровый учет земельного участка, который предстоит образовать;

- выступить заказчиком работ по оценке изымаемого земельного участка, оценке прекращаемых прав и размера убытков, причиняемых изъятием земельного участка;

- осуществлять переговоры с Дорохиной Людмилой Николаевной относительно условий изъятия земельного участка;

- осуществить подготовку проекта соглашения об изъятии земельного участка и направить его в Приволжскнедра для согласования и подписания;

- направить в установленном порядке, подписанное со стороны Приволжскнедра соглашение об изъятии земельного участка в адрес Дорохиной Людмилы Николаевны для подписания.

4. Отделу геологии и лицензирования Приволжскнедра по Оренбургской области (Ермакова О.В.) направить в установленном порядке копию настоящего приказа:

- Дорохиной Людмиле Николаевне;

- ЗАО «КАРБОН»;

- в орган регистрации прав на территории Оренбургской области.

5. Оренбургскому филиалу ФБУ «ТФГИ по Приволжскому федеральному округу» (Семынин А.Н.) осуществить опубликование настоящего приказа в порядке, установленном для официального опубликования (обнародования) муниципальных правовых актов уставом поселения, городского округа (муниципального района в случае, если земельные участки, подлежащие изъятию, расположены на межселенной территории) по месту нахождения земельных участков, подлежащих изъятию.

6. Разместить настоящий приказ на официальном сайте Приволжскнедра в сети «Интернет».

7. Ответственность за исполнение настоящего приказа возложить на и.о. начальника отдела геологии и лицензирования Приволжскнедра по Оренбургской области Ермакову О.В.

8. Контроль за исполнением настоящего приказа возложить на заместителя начальника Приволжскнедра Ларина Е.В.

Начальник



В.В. Хамидулин

Схема расположения земельного участка или земельных участков на кадастровом плане территории

Условный номер земельного участка: 56:03:1407001:51:3У1

Описание местоположения: Российская Федерация, Оренбургская область, р-н Акбулакский, МО Федоровский сельсовет, земельный участок расположен в центральной части кадастрового квартала 56:03:1407001

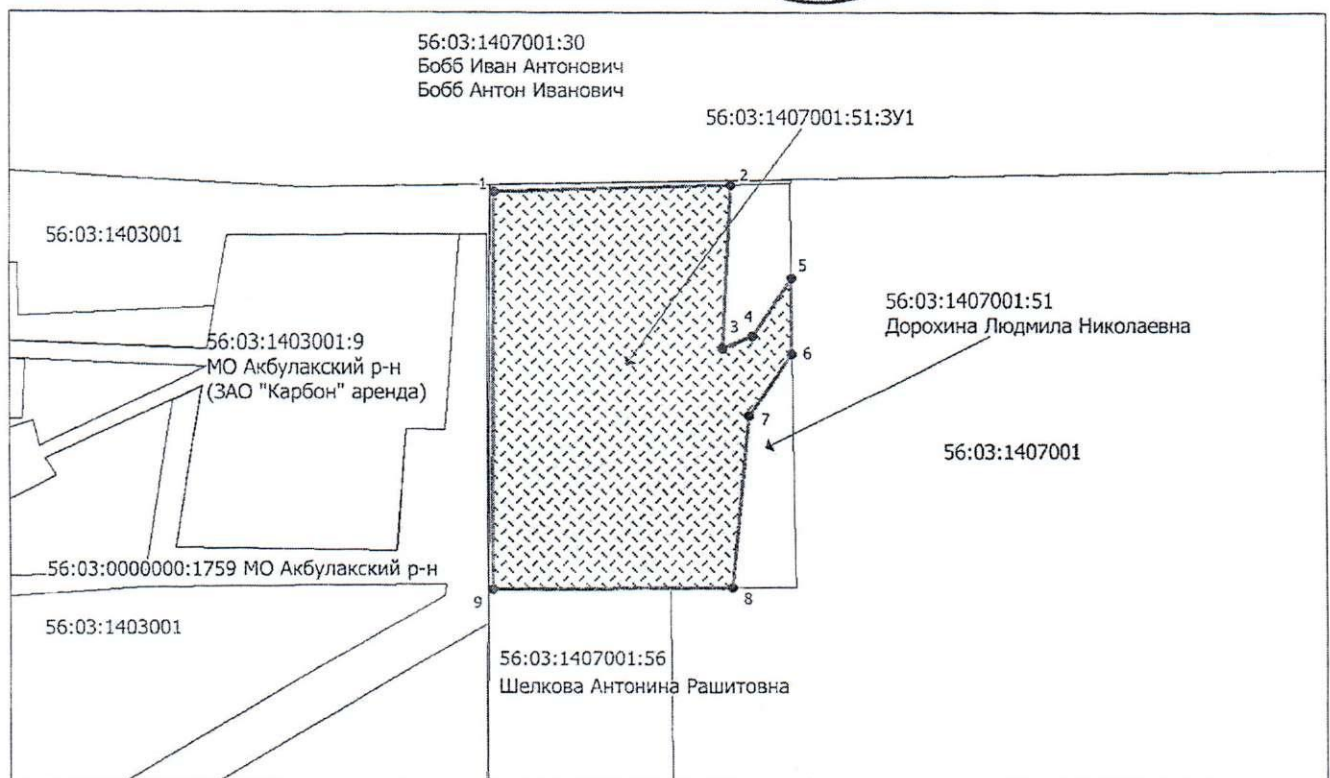
Разрешенное использование: Для сельскохозяйственного производства

Территориальная зона: Зона сельскохозяйственного использования, совмещающая с зоной для разведки и добычи полезных ископаемых, код зоны: отсутствует





Площадь земельного участка: 17620 кв.м.



П.В. Пеннер



УСЛОВНЫЕ ОБОЗНАЧЕНИЯ:

-  - Граница учтенного земельного участка;
-  - Граница образуемого земельного участка;
-  - Граница кадастрового квартала;
-  - Обозначение характерной новой точки;
- 56:03:1407001 - Номер кадастрового квартала
- 56:03:1407001:51:3У1 - Обозначение образуемого земельного участка.

