

Утверждена


(наименование документа об утверждении, включая
наименования органов государственной власти или
органов местного самоуправления, принявших
решение об утверждении схемы или подписавших
соглашение о перераспределении земельных
участков)
от _____ N _____


**СХЕМА
РАСПОЛОЖЕНИЯ ЗЕМЕЛЬНОГО УЧАСТКА ИЛИ ЗЕМЕЛЬНЫХ
УЧАСТКОВ НА КАДАСТРОВОМ ПЛАНЕ ТЕРРИТОРИИ**

Условный номер земельного участка: 19:04:070401:62:ЗУ1		
Площадь земельного участка 51 631 м2		
Обозначение характерных точек границ	Координаты, м	
	X	Y
1	378417.48	176777.85
2	378190.48	176475.92
3	378234.55	176349.77
4	378469.98	176565.49
5	378417.48	176777.85
Система координат: СК -166		
Квартал 19:04:070401		

Схема расположения вновь образованной границы земельного участка 19:04:070401:62:3У1 на кадастровом плане территории.
Масштаб 1:10000

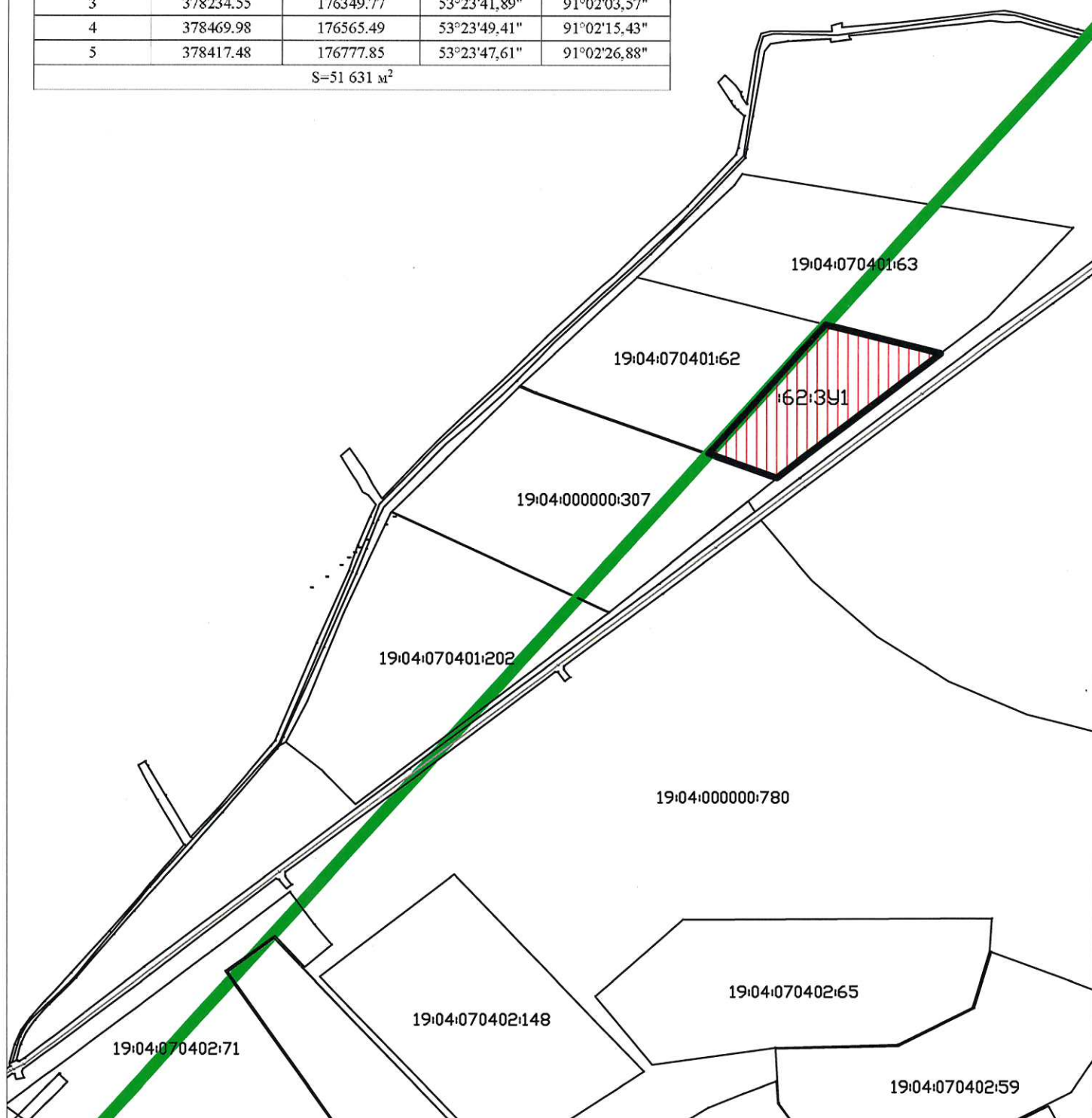
Условные обозначения:

 - граница лицензии АБН 16462 ТЭ 000 "УК "Разрез Майрыхский"

 - граница вновь образованного земельного участка

Координаты характерных точек участка
19:04:070401:62:3У1

Номер точки	Координаты			
	СК-166		СК-42 (географические)	
	X	Y	B	L
1	378417.48	176777.85	53°23'47,61"	91°02'26,88"
2	378190.48	176475.92	53°23'40,41"	91°02'10,36"
3	378234.55	176349.77	53°23'41,89"	91°02'03,57"
4	378469.98	176565.49	53°23'49,41"	91°02'15,43"
5	378417.48	176777.85	53°23'47,61"	91°02'26,88"
S=51 631 м ²				



Утверждена


(наименование документа об утверждении, включая
наименования органов государственной власти или
органов местного самоуправления, принявших
решение об утверждении схемы или подписавших
соглашение о перераспределении земельных
участков)
от _____ N _____


**СХЕМА
РАСПОЛОЖЕНИЯ ЗЕМЕЛЬНОГО УЧАСТКА ИЛИ ЗЕМЕЛЬНЫХ
УЧАСТКОВ НА КАДАСТРОВОМ ПЛАНЕ ТЕРРИТОРИИ**

Условный номер земельного участка: 19:04:070401:63:3У1		
Площадь земельного участка 64 959 м2		
Обозначение характерных точек границ	Координаты, м	
	X	Y
1	378417.48	176777.85
2	378469.98	176565.49
3	378688.35	176765.57
4	378647.42	177022.18
5	378483.1	176865.13
6	378417.48	176777.85
Система координат: СК -166		
Квартал 19:04:070401		

Схема расположения вновь образованной границы земельного участка 19:04:070401:63:3У1 на кадастровом плане территории.
Масштаб 1:10000

Условные обозначения:

 - граница лицензии АБН 16462 ТЭ
000 "УК "Разрез Майрыхский"

 - граница вновь образованного земельного участка

Координаты характерных точек участка
19:04:070401:63:3У1

Номер точки	Координаты			
	СК-166		СК-42 (географические)	
	X	Y	B	L
1	378417.48	176777.85	53°23'47,61"	91°02'26,88"
2	378469.98	176565.49	53°23'49,41"	91°02'15,43"
3	378688.35	176765.57	53°23'56,37"	91°02'26,43"
4	378647.42	177022.18	53°23'54,93"	91°02'40,28"
5	378483.1	176865.13	53°23'49,69"	91°02'31,65"
6	378417.48	176777.85	53°23'47,61"	91°02'26,88"
S=64 959 м ²				

