



ФЕДЕРАЛЬНОЕ АГЕНТСТВО ПО НЕДРОПОЛЬЗОВАНИЮ (РОСНЕДРА)

ДЕПАРТАМЕНТ ПО НЕДРОПОЛЬЗОВАНИЮ
ПО ПРИВОЛЖСКОМУ ФЕДЕРАЛЬНОМУ ОКРУГУ
(ПРИВОЛЖСКНЕДРА)

ПРИКАЗ

06.02.2023

Нижний Новгород

№ 56

**Об изъятии земельного участка для государственных нужд
Российской Федерации с целью проведения работ, связанных с
пользованием недрами за счет средств недропользователя**

В соответствии с Главой VII.1 Земельного кодекса Российской Федерации от 25.10.2001 № 136-ФЗ, постановлением Правительства Российской Федерации от 17.06.2004 № 293 «Об утверждении Положения о Федеральном агентстве по недропользованию», решением Комиссии по рассмотрению ходатайств об изъятии земельных участков для государственных нужд Российской Федерации в связи с осуществлением недропользования (за исключением земельных участков, необходимых для ведения работ, связанных с пользованием участками недр местного значения), отнесенных к компетенции Приволжскнедра (протокол от 31.01.2023 № 623), на основании ходатайства об изъятии земельных участков для государственных и муниципальных нужд Акционерного общества «ВОЛЬНОВКА» (далее – АО «ВОЛЬНОВКА») от 22.12.2022, в целях реализации полномочий Федерального агентства по недропользованию по принятию решений об изъятии земельных участков для государственных нужд Российской Федерации в связи с осуществлением недропользования, п р и к а з ы в а ю:

1. Утвердить схему (далее – Схема, Приложение) расположения земельного участка на кадастровом плане территории по образованию земельного участка с условным номером 64:15:190207:39:3У1 площадью 1 кв.м из земельного участка с кадастровым номером 64:15:190207:39 площадью 20000+/-99 кв.м, категории земель «земли сельскохозяйственного

назначения» с видом разрешенного использования «для ведения сельскохозяйственного производства», принадлежащего на праве собственности Стародубову Виктору Юрьевичу.

2. Изъять у Стародубова Виктора Юрьевича, земельный участок с условным номером 64:15:190207:39:ЗУ1 площадью 1 кв.м, образованный из земельного участка с кадастровым номером 64:15:190207:39 площадью 20000+/-99 кв.м, находящегося по адресу: Саратовская область, Калининский район, тер. Таловское МО, в 3,881 км от с. Михайловка по направлению на запад, для государственных нужд Российской Федерации с целью проведения работ, связанных с пользованием недрами и осуществляемых за счет средств АО «ВОЛЬНОВКА» в соответствии с лицензией на пользование недрами СРТ 01874 НЭ (дата государственной регистрации 25.01.2018).

3. Поручить АО «ВОЛЬНОВКА»:

- выступать заказчиком кадастровых работ в целях образования земельного участка в соответствии с утвержденной схемой;

- представить в орган, осуществляющий постановку на государственный кадастровый учет объектов недвижимости, заявление о постановке на государственный кадастровый учет земельного участка, который предстоит образовать;

- выступать заказчиком работ по оценке изымаемого земельного участка, оценке прекращаемых прав и размера убытков, причиняемых изъятием земельного участка;

- осуществлять переговоры со Стародубовым Виктором Юрьевичем относительно условий изъятия земельного участка;

- осуществить подготовку проекта соглашения об изъятии земельного участка и направить его в Приволжскнедра для согласования и подписания;

- направить в установленном порядке, подписанное со стороны Приволжскнедра соглашение об изъятии земельного участка в адрес Стародубова Виктора Юрьевича для подписания.

4. Отделу геологии и лицензирования Приволжскнедра по Саратовской области (Попова Е.А.) направить в установленном порядке копию настоящего приказа:

- Стародубову Виктору Юрьевичу;
- АО «ВОЛЬНОВКА»;
- в орган регистрации прав на территории Саратовской области.

5. Саратовскому филиалу Федерального бюджетного учреждения «Территориальный фонд геологической информации по Приволжскому федеральному округу» (Самойлов А.Г.) осуществить опубликование настоящего приказа в порядке, установленном для официального опубликования (обнародования) муниципальных правовых актов уставом поселения, городского округа (муниципального района в случае, если земельные участки, подлежащие изъятию, расположены на межселенной территории) по месту нахождения земельного участка, подлежащего изъятию.

6. Разместить настоящий приказ на официальном сайте Приволжскнедра в сети «Интернет».

7. Ответственность за исполнение приказа возложить на начальника отдела геологии и лицензирования Приволжскнедра по Саратовской области Попову Е.А.

8. Контроль за исполнением настоящего приказа возложить на заместителя начальника Приволжскнедра Ларина Е.В.


И.о. начальника





А.Н.Смирнов


Приказ подготовлен отделом геологии и лицензирования Департамента по недропользованию по Приволжскому федеральному округу по Саратовской области

СОГЛАСОВАНО:


Н.Б. Бобина, главный специалист-эксперт отдела организации недропользования, свода и анализа развития минерально-сырьевой базы Приволжскнедра;


С.В. Гнидин, начальник отдела организации недропользования, свода и анализа развития минерально-сырьевой базы Приволжскнедра;


М.А. Морозова, начальник отдела кадрового и юридического обеспечения Приволжскнедра;


Е.Н. Краева, главный специалист-эксперт отдела кадрового и юридического обеспечения Приволжскнедра.

Рассылка: в дело – 1 экз. (оригинал);
отдел геологии и лицензирования Приволжскнедра по Саратовской области -1 экз. (копия);

Исполнитель: Бобина Нелли Борисовна
(831) 434-34-87

