ФЕДЕРАЛЬНОЕ АГЕНТСТВО ПО НЕДРОПОЛЬЗОВАНИЮ (РОСНЕДРА)

ДЕПАРТАМЕНТ ПО НЕДРОПОЛЬЗОВАНИЮ ПО ПРИВОЛЖСКОМУ ФЕДЕРАЛЬНОМУ ОКРУГУ (ПРИВОЛЖСКНЕДРА)

ПРИКАЗ

14.02.2023 Нижний Новгород № 66

Об изъятии земельного участка для государственных нужд Российской Федерации с целью проведения работ, связанных с пользованием недрами за счет средств недропользователя

В соответствии с Главой VII.1 Земельного кодекса Российской Федерации от 25.10.2001 № 136-ФЗ, постановлением Правительства Российской Федерации от 17.06.2004 № 293 «Об утверждении Положения о Федеральном агентстве по недропользованию», решением Комиссии по рассмотрению ходатайств об изъятии земельных участков для государственных нужд Российской Федерации в связи с осуществлением недропользования (за исключением земельных участков, необходимых для ведения работ, связанных с пользованием участками недр местного значения), отнесенных к компетенции Приволжскнедра (протокол от 08.02.2023 № 632), на основании ходатайства об изъятии земельных участков для государственных или муниципальных нужд Акционерного общества «Ойлгазтэт» (далее – АО «Ойлгазтэт»), в целях реализации полномочий Федерального агентства по недропользованию по принятию решений об изъятии земельных участков для государственных нужд Российской Федерации в связи с осуществлением недропользования, п р и к а з ы в а ю:

1. Утвердить схему (далее – Схема, Приложение) расположения земельного участка на кадастровом плане территории по образованию земельного участка с условным номером 56:17:0000000:1320:ЗУ1 площадью 38056 кв.м из земельного участка с кадастровым номером 56:17:0000000:1320 площадью 133300 +/- 3194,65 кв.м, категории земель «земли

сельскохозяйственного назначения» с видом разрешенного использования «сельскохозиспользование», принадлежащего на правах общей долевой собственности Кондрашову Сергею Витальевичу и Кузьмину Евгению Владимировичу.

2. Изъять у Кондрашова Сергея Витальевича и Кузьмина Евгения Владимировича земельный участок с условным номером 56:17:0000000:1320:ЗУ1 площадью 38056 кв.м, образованный из земельного участка с кадастровым номером 56:17:0000000:1320 площадью 133300 +/- 3194,65 кв.м, находящего по адресу: Оренбургская область, Матвеевский район, в западной части кадастрового квартала 56:17:0000000, для государственных нужд Российской Федерации с целью проведения работ, связанных с пользованием недрами и осуществляемых за счет средств АО «Ойлгазтэт» в соответствии с лицензией ОРБ 16026 НР (дата государственной регистрации 18.03.2016).

3. Поручить АО «Ойлгазтэт»:

- выступать заказчиком кадастровых работ в целях образования земельного участка в соответствии с утвержденной схемой;

- представить в орган, осуществляющий постановку на государственный кадастровый учет объектов недвижимости, заявление о постановке на государственный кадастровый учет земельного участка, который предстоит образовать;

- выступать заказчиком работ по оценке изымаемого земельного участка, оценке прекращаемых прав и размера убытков, причиняемых изъятием земельного участка;

- осуществлять переговоры с Кондрашовым Сергеем Витальевичем и Кузьминым Евгением Владимировичем относительно условий изъятия земельного участка;

- осуществить подготовку проектов соглашений об изъятии земельного участка и направить их в Приволжскнедра для согласования и подписания;

- направить в установленном порядке, подписанные со стороны Приволжскнедра соглашения об изъятии земельного участка в адрес Кондрашова Сергея Витальевича и Кузьмина Евгения Владимировича для подписания.

4. Отделу геологии и лицензирования Приволжскнедра по Оренбургской области (Ермакова О.В.) направить в установленном порядке копию настоящего приказа:

- Кондрашову Сергею Витальевичу;

- Кузьмину Евгению Владимировичу;

- АО «Ойлгазтэт»;

- в орган регистрации прав на территории Оренбургской области.

5. Оренбургскому филиалу ФБУ «ТФГИ по Приволжскому федеральному округу» (Семынин А.Н.) осуществить опубликование настоящего приказа в порядке, установленном для официального опубликования (обнародования) муниципальных правовых актов уставом поселения, городского округа (муниципального района в случае, если земельные участки, подлежащие изъятию, расположены на межселенной территории) по месту нахождения земельного участка, подлежащих изъятию.

6. Разместить настоящий приказ на официальном сайте Приволжскнедра в сети «Интернет».

7. Ответственность за исполнение настоящего приказа возложить на начальника отдела геологии и лицензирования Приволжскнедра по Оренбургской области Ермакову О.В.

8. Контроль за исполнением настоящего приказа возложить на заместителя начальника Приволжскнедра Ларина Е.В.

И.о. начальника А.Н. Смирнов

Приложение к приказу № 66 от 14.02.2023

Утверждена

Генеральный директор АО «Ойлгазтэт»

(наименование документа об утверждении, включая наименования

Фахретиднов В. К.

органов государственной власти или органов местного

самоуправления, принятых решением об утверждении схемы

или подписанных соглашение о перераспределении земельных

от 16.01.2023 г. № 2807

Схема расположения земельного участка или земельных участков на кадастровом плане территории

Условный номер земельного участка 56:17:0000000:1320:ЗУ1, образован из 56:17:0000000:1320
Площадь земельного участка 38 056 м^2
Местоположение Российская Федерация, Оренбургская область, Матвеевский район, земельный участок расположен в западной части кадастрового квартала 56:17:0000000; **категория земель:** земли сельскохозяйственного назначения; **вид разрешенного использования:** сельскохозиспользование

Обозначение характерных точек границ	Координаты	
№	X	Y
:1320:ЗУ1(1)		
1	606 308,43	1 386 199,45
2	606 313,30	1 386 172,93
3	606 317,98	1 386 151,68
4	606 325,07	1 386 135,68
5	606 339,13	1 386 119,46
6	606 366,81	1 386 092,89
7	606 383,07	1 386 076,43
8	606 441,16	1 386 025,88
9	606 455,53	1 386 013,52
10	606 476,78	1 385 984,41
11	606 487,30	1 385 960,61
12	606 505,49	1 385 895,25
13	606 514,73	1 385 860,77
14	606 505,84	1 385 862,52
15	606 477,88	1 385 971,45
16	606 462,82	1 385 996,52
17	606 445,28	1 386 016,70
18	606 357,75	1 386 093,91
19	606 308,85	1 386 118,25
1	606 308,43	1 386 199,45
:1320:ЗУ1(2)		
20	607 269,24	1 387 132,27
21	607 300,43	1 387 118,60
22	607 293,39	1 387 104,06
23	607 271,30	1 387 110,35
20	607 269,24	1 387 132,27
:1320:ЗУ1(3)		
24	607 032,05	1 387 645,27
25	607 077,16	1 387 636,40
26	607 113,38	1 387 627,34
27	607 201,23	1 387 614,31
28	607 199,89	1 387 599,25
29	607 028,91	1 387 632,57
30	606 919,23	1 387 640,15
31	606 964,88	1 387 640,79
24	607 032,05	1 387 645,27
:1320:ЗУ1(4)		
32	602 834,98	1 387 666,77
33	602 994,18	1 387 656,76
34	603 027,50	1 387 656,32

35	603 065,80	1 387 658,07
36	603 061,46	1 387 644,93
37	603 026,74	1 387 643,00
38	602 992,51	1 387 643,50
39	602 841,14	1 387 653,16
32	602 834,98	1 387 666,77
:1320:ЗУ1(5)		
40	606 440,07	1 387 700,09
41	606 497,28	1 387 687,54
42	606 501,28	1 387 686,84
43	606 501,13	1 387 685,60
44	606 499,64	1 387 674,68
45	606 505,66	1 387 673,70
46	606 501,96	1 387 672,07
47	606 496,00	1 387 671,82
48	606 484,93	1 387 673,82
49	606 445,23	1 387 682,63
50	606 440,18	1 387 699,73
40	606 440,07	1 387 700,09
:1320:ЗУ1(6)		
51	606 760,45	1 387 723,84
52	606 766,68	1 387 720,86
53	606 768,36	1 387 714,84
54	606 765,82	1 387 704,60
55	606 814,43	1 387 685,38
56	606 822,00	1 387 703,85
57	606 814,93	1 387 683,29
58	606 769,15	1 387 693,93
59	606 755,63	1 387 708,98
51	606 760,45	1 387 723,84
:1320:ЗУ1(7)		
60	606 688,34	1 387 751,15
61	606 726,43	1 387 738,30
62	606 739,90	1 387 733,52
63	606 753,31	1 387 727,24
64	606 746,98	1 387 708,60
65	606 766,39	1 387 686,49
66	606 813,89	1 387 673,26
67	606 848,03	1 387 667,32
68	606 884,66	1 387 649,38
69	606 918,23	1 387 640,23
70	606 867,26	1 387 643,73
71	606 856,13	1 387 646,74
72	606 837,71	1 387 651,48
73	606 818,71	1 387 657,27
74	606 801,03	1 387 663,63
75	606 782,53	1 387 672,48
76	606 766,31	1 387 683,10
77	606 758,88	1 387 689,54
78	606 750,49	1 387 699,26
79	606 746,28	1 387 702,09
80	606 727,88	1 387 654,57
81	606 670,71	1 387 659,34
82	606 678,34	1 387 685,93
83	606 681,53	1 387 684,81
84	606 684,03	1 387 692,23
85	606 691,38	1 387 689,98
86	606 685,04	1 387 671,38
87	606 728,64	1 387 657,18
88	606 743,95	1 387 702,27
89	606 700,96	1 387 717,39
90	606 694,69	1 387 699,69
91	606 686,84	1 387 702,27
92	606 692,70	1 387 720,29
93	606 683,07	1 387 723,69
60	606 688,34	1 387 751,15

:1320:ЗУ1(8)		
94	606 651,69	1 387 789,70
95	606 671,89	1 387 779,52
96	606 694,71	1 387 774,07
97	606 762,86	1 387 749,34
98	606 775,03	1 387 756,49
99	606 786,44	1 387 752,40
100	606 772,48	1 387 729,02
101	606 771,51	1 387 729,63
102	606 759,99	1 387 735,18
103	606 759,94	1 387 735,19
104	606 743,88	1 387 742,69
105	606 743,51	1 387 742,77
106	606 743,44	1 387 742,88
107	606 729,73	1 387 747,74
108	606 686,70	1 387 762,68
109	606 651,24	1 387 773,80
94	606 651,69	1 387 789,70
:1320:ЗУ1(9)		
110	606 162,80	1 387 821,79
111	606 178,66	1 387 808,73
112	606 215,70	1 387 795,02
113	606 221,99	1 387 816,36
114	606 230,80	1 387 813,89
115	606 224,20	1 387 793,71
116	606 262,45	1 387 780,94
117	606 286,49	1 387 775,98
118	606 292,55	1 387 784,07
119	606 297,21	1 387 795,69
120	606 321,51	1 387 770,95
121	606 340,57	1 387 755,51
122	606 326,18	1 387 757,05
123	606 298,23	1 387 765,84
124	606 289,29	1 387 768,27
125	606 277,32	1 387 763,00
126	606 277,03	1 387 759,07
127	606 301,23	1 387 724,73
128	606 304,16	1 387 714,99
129	606 331,39	1 387 675,25
130	606 357,74	1 387 641,04
131	606 386,93	1 387 600,94
132	606 396,78	1 387 584,63
133	606 420,95	1 387 540,79
134	606 453,90	1 387 470,93
135	606 461,11	1 387 401,07
136	606 456,82	1 387 358,27
137	606 457,14	1 387 329,49
138	606 456,95	1 387 329,50
139	606 456,93	1 387 333,75
140	606 446,30	1 387 336,16
141	606 450,29	1 387 401,75
142	606 443,32	1 387 473,39
143	606 416,25	1 387 538,49
144	606 382,56	1 387 598,54
145	606 310,94	1 387 691,94
146	606 269,53	1 387 750,57
147	606 152,76	1 387 773,48
110	606 162,80	1 387 821,79
:1320:ЗУ1(10)		
148	606 106,26	1 387 930,23
149	606 144,24	1 387 908,31
150	606 144,20	1 387 877,54
151	606 096,23	1 387 887,43
148	606 106,26	1 387 930,23

:1320:ЗУ1(11)		
152	605 955,16	1 387 991,71
153	606 041,61	1 387 967,91
154	606 100,45	1 387 933,57
155	606 089,81	1 387 888,88
156	606 035,94	1 387 900,16
157	606 023,40	1 387 899,66
158	605 989,82	1 387 944,93
152	605 955,16	1 387 991,71
:1320:ЗУ1(12)		
159	604 175,54	1 388 560,19
160	604 137,82	1 388 522,61
161	603 957,61	1 388 512,60
159	604 175,54	1 388 560,19

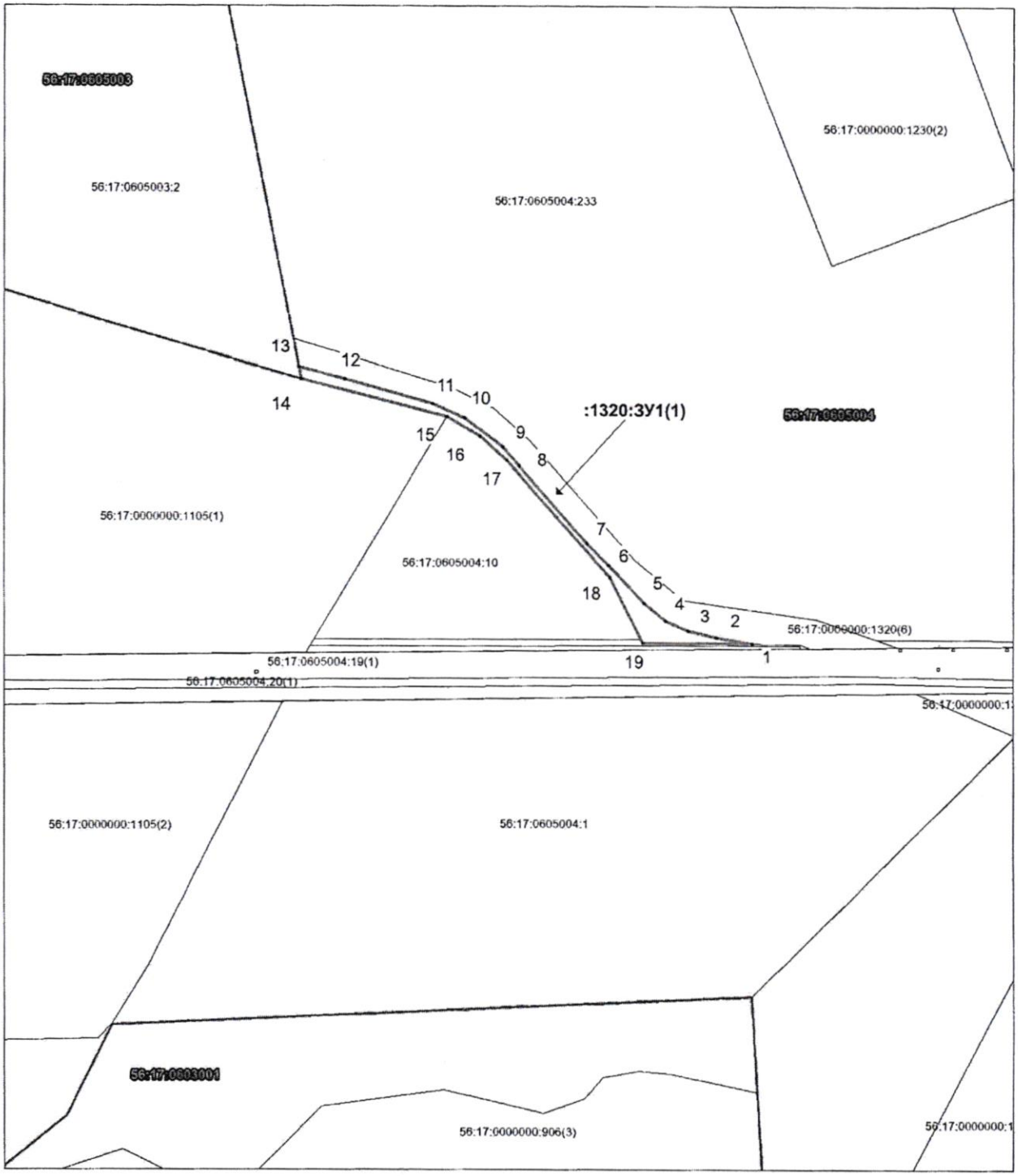

Система координат: МСК - субъект 56
Масштаб 1:4 000

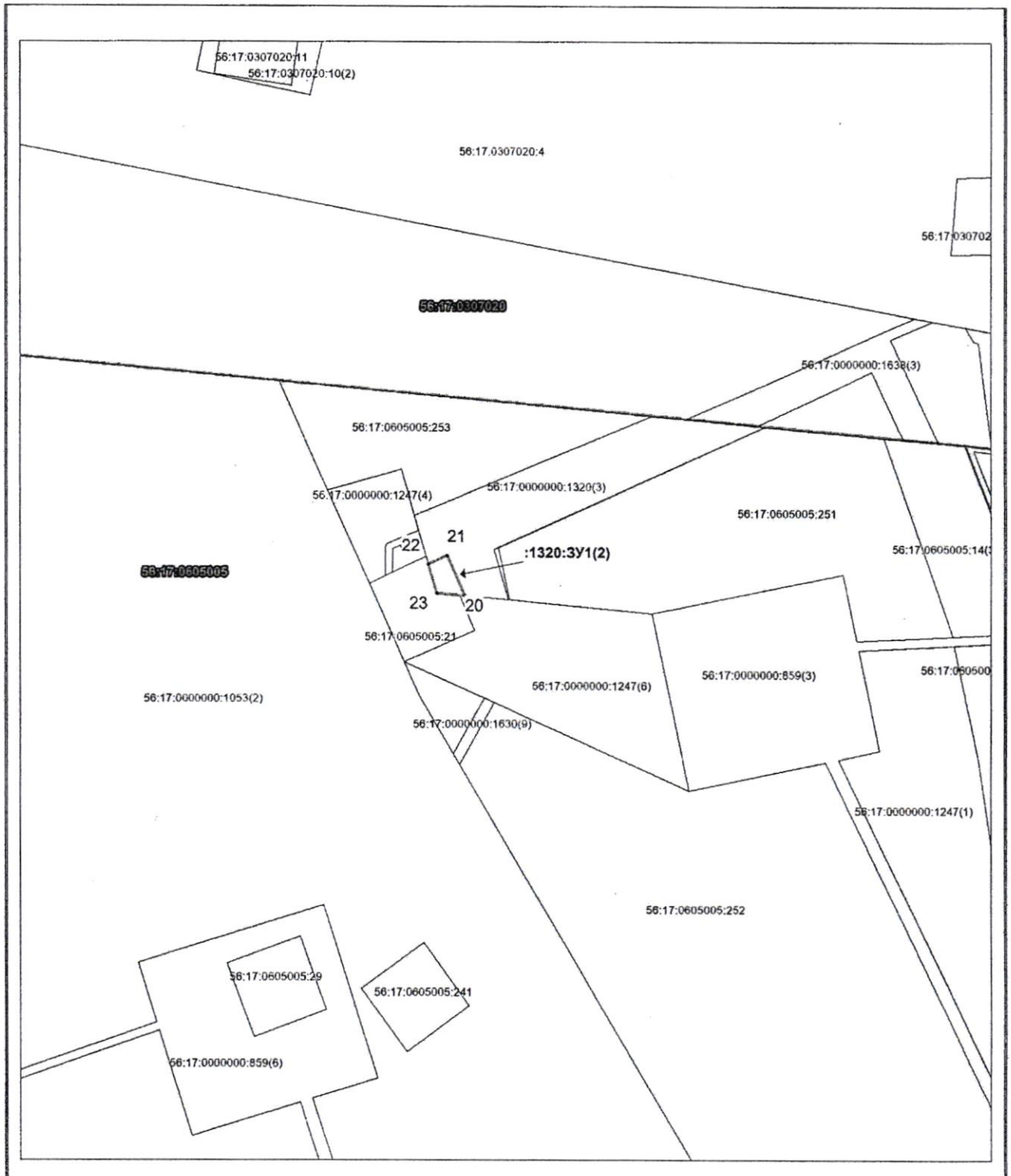

Система координат: МСК - субъект 56
Масштаб 1:4 000

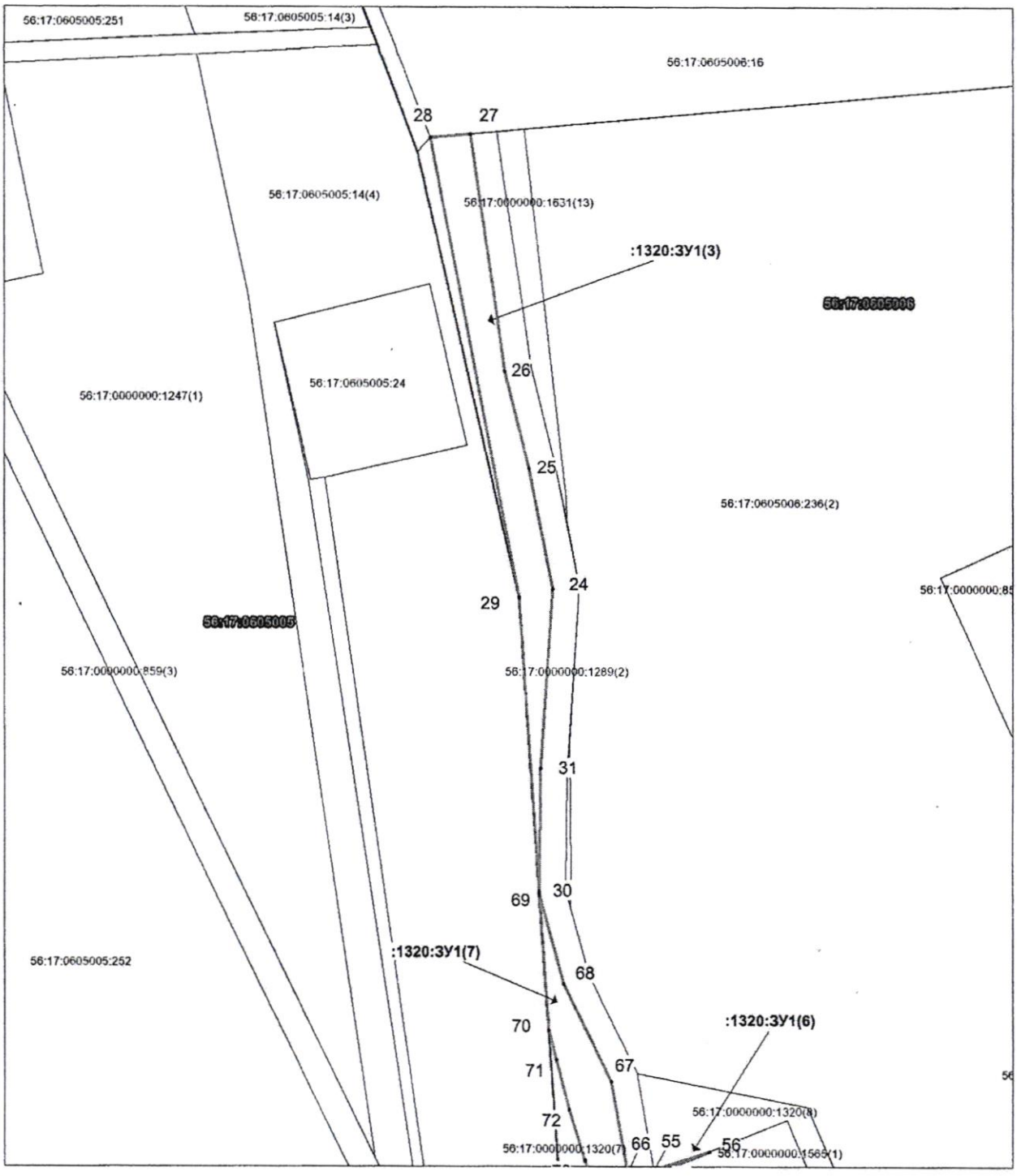

Система координат: МСК - субъект 56
Масштаб 1:2 000

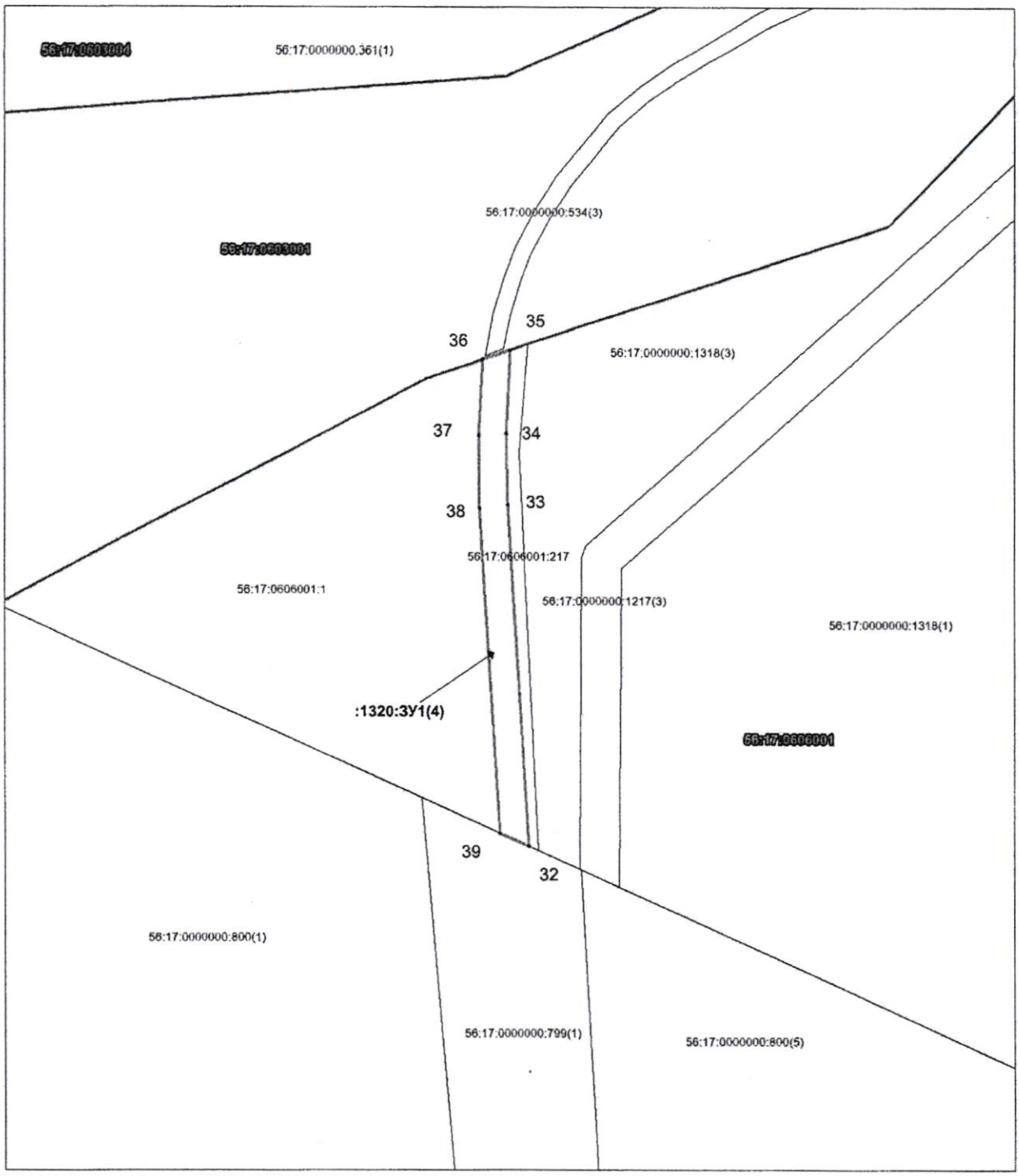

Система координат: МСК - субъект 56
Масштаб 1:2 500

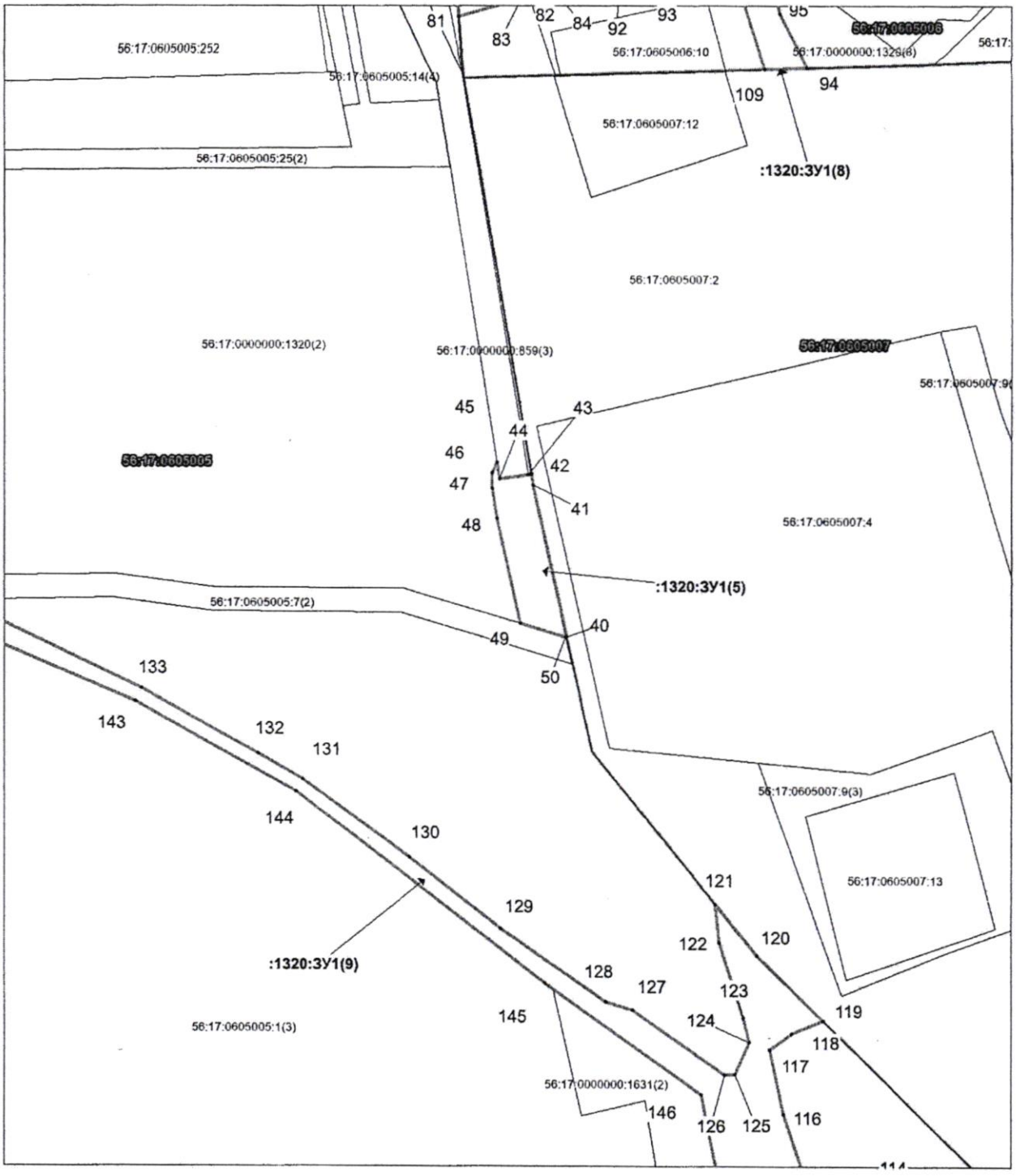

Система координат: МСК - субъект 56
Масштаб 1:2 000

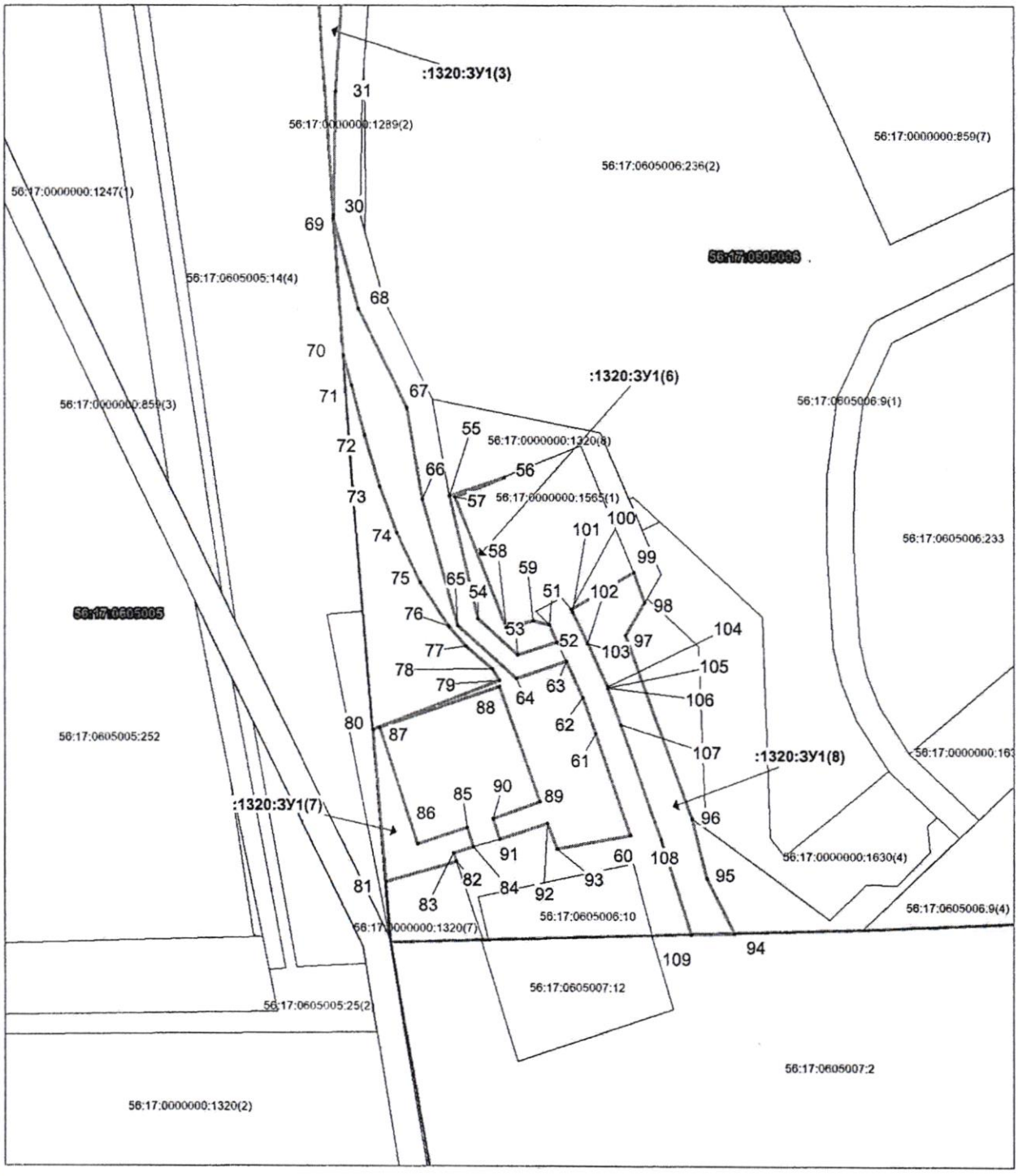

Система координат: МСК - субъект 56
Масштаб 1:2 000

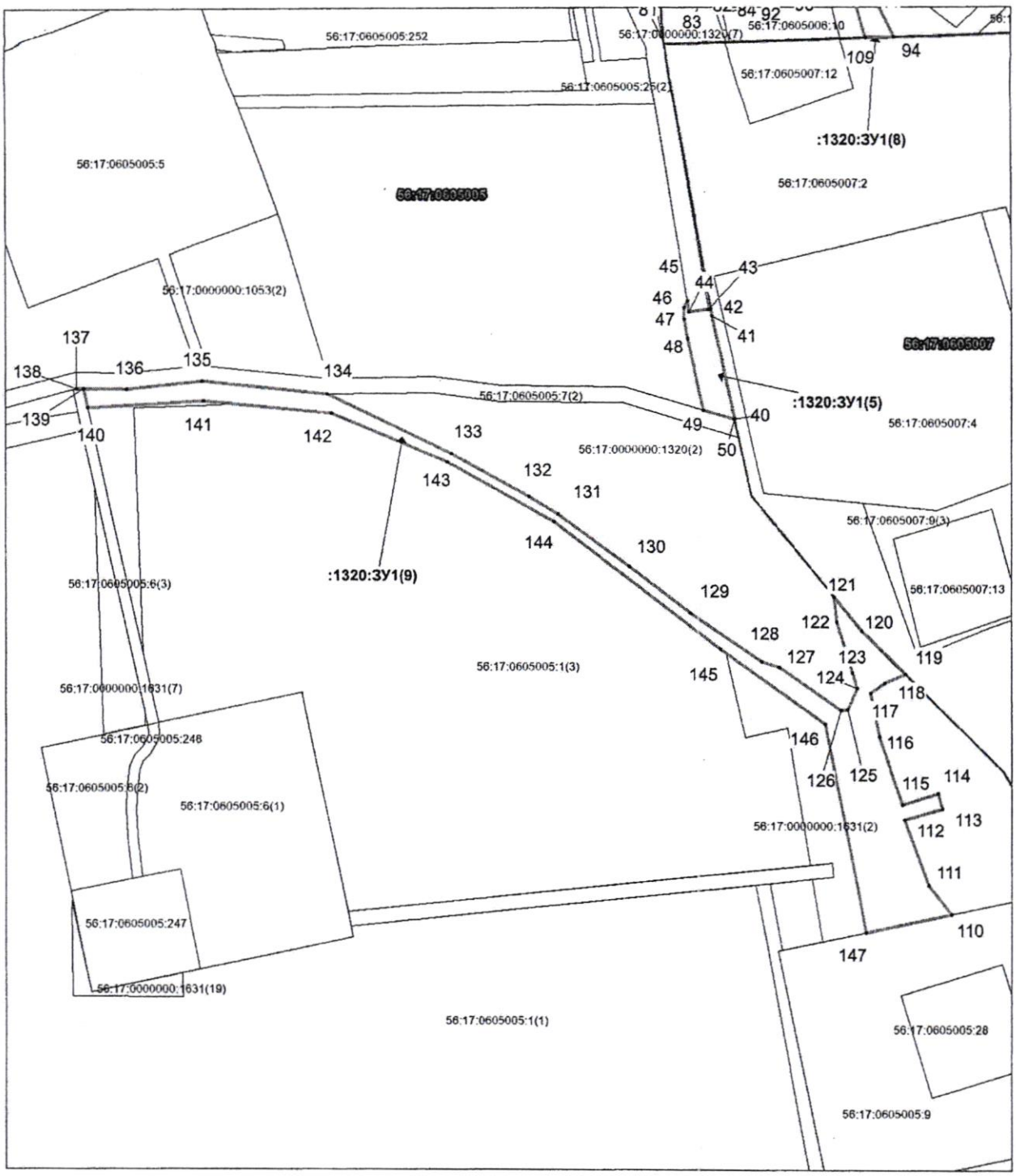

Система координат: МСК - субъект 56
Масштаб 1:3 000

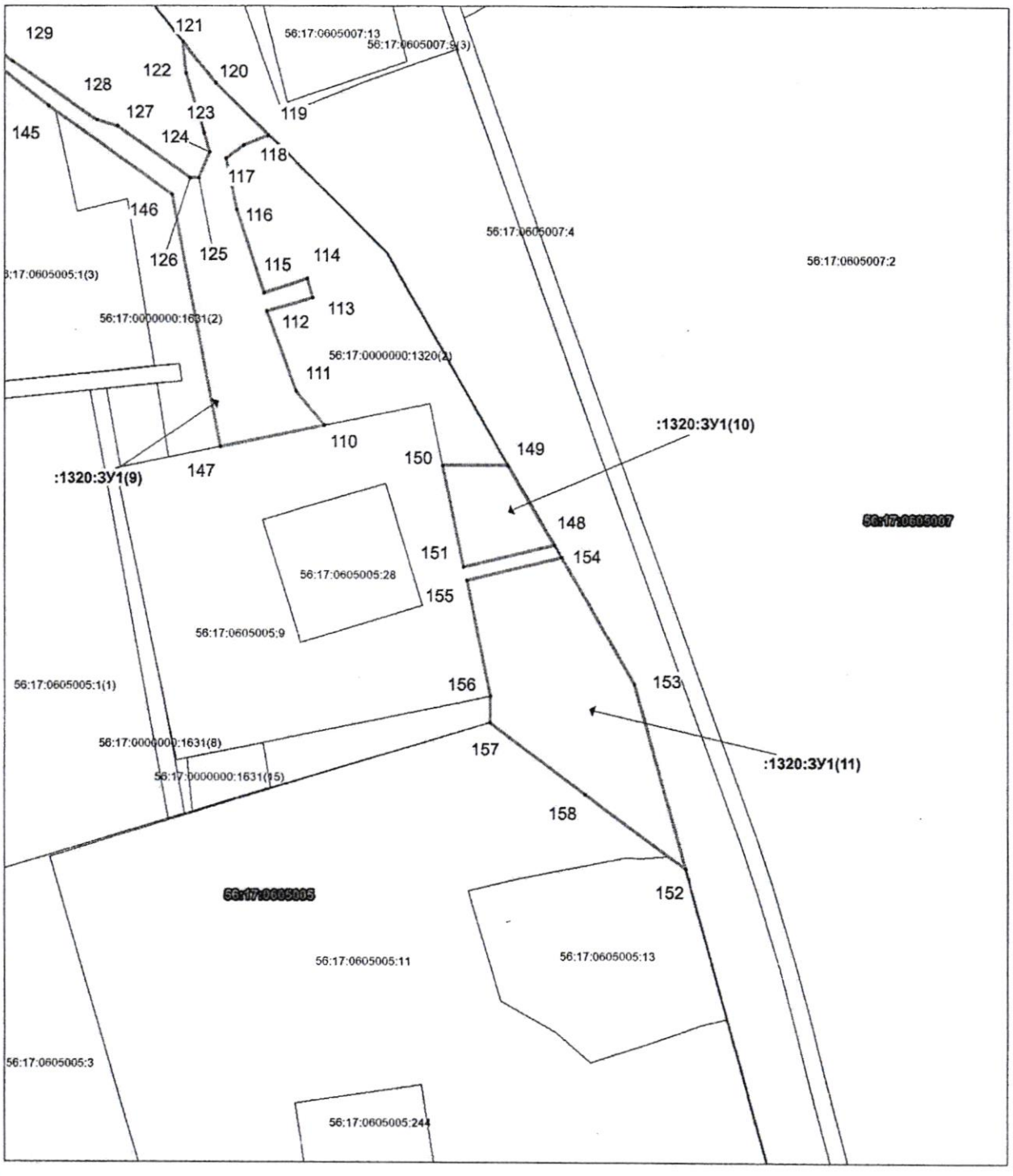

Система координат: МСК - субъект 56
Масштаб 1:2 500

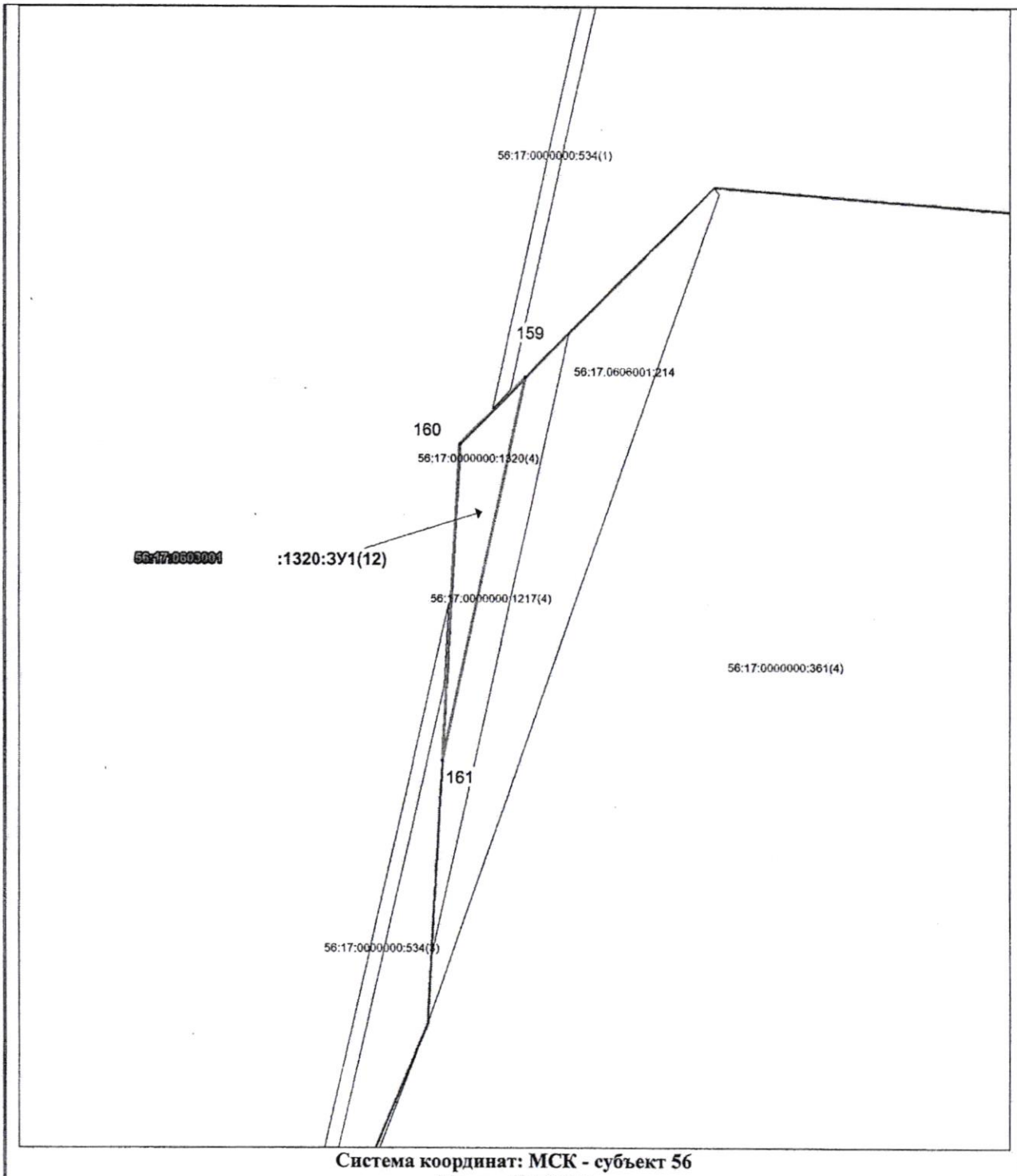

Система координат: МСК - субъект 56
Масштаб 1:3 000

Условные обозначения:

———— – граница образуемого земельного участка,
———— – граница учтенного земельного участка,
———— – граница кадастрового квартала,
● – характерная точка границы земельного участка.

Генеральный директор АО «Ойлгазтэт» В. К. Фахретдинов

Приказ подготовлен отделом геологии и лицензирования Департамента по недропользованию по Приволжскому федеральному округу по Оренбургской области

СОГЛАСОВАНО:

_____ Н.Б. Бобина, главный специалист-эксперт отдела организации недропользования, свода и анализа развития минерально-сырьевой базы Приволжскнедра

_____ С.В. Гнидин, начальник отдела организации недропользования, свода и анализа развития минерально-сырьевой базы Приволжскнедра

_____ И.А. Тарасова главный специалист-эксперт отдела кадрового и юридического обеспечения Приволжскнедра

_____ Е.Н. Краева, главный специалист-эксперт отдела кадрового и юридического обеспечения Приволжскнедра
14.02.2023

Рассылка: в дело – 1экз. (оригинал);
отдел геологии и лицензирования Приволжскнедра по Оренбургской области -1 экз. (копия);

Исполнитель: Бобина Нелли Борисовна
(831) 434-34-87