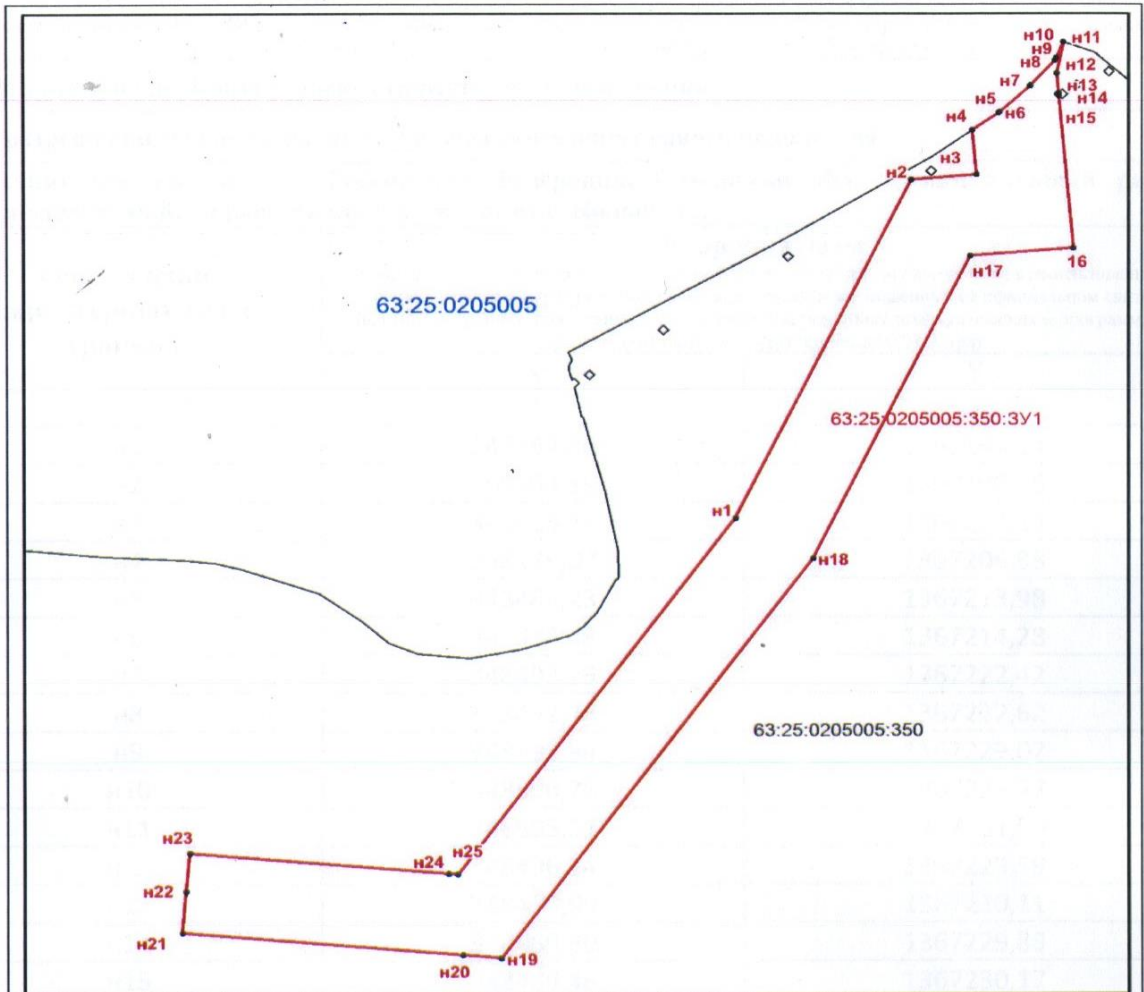


Утверждена

(наименование документа об утверждении, включая наименования органов государственной власти или органов местного самоуправления, принявших решение об утверждении схемы или подписавших соглашение о перераспределении земельных участков)








От _____ № _____

Схема расположения земельного участка на кадастровом плане территории



Система координат: МСК-63
Масштаб 1:1500

Условные обозначения:

- | | |
|---|---|
|  | граница образуемого земельного участка |
|  | обозначение образуемого земельного участка |
|  | граница земельных участков, учтенных в ЕГРН |
|  | обозначение образуемого земельного участка учтенного в ЕГРН |
|  | граница кадастрового квартала |
|  | номер кадастрового квартала |
|  | характерные точки границы образуемого земельного участка |



Главный маршрейдер АО «Самаранефтегаз»
Д.Л. Гранкин
(Доверенность от 19.07.2023 №63/89-н/63-2023-4-558)

Ведомость координат характерных (поворотных точек) границ

Условный номер земельного участка 63:25:0205005:350:ЗУ1 образован из земельного участка с кадастровым номером 63:25:0205005:350 <small>(указывается в случае, если предусматривается образование двух и более земельных участков)</small>		
Площадь земельного участка 9136 м ² <small>(указывается проектная площадь образуемого земельного участка, вычисленная с использованием технологических и программных средств, в том числе размещенных на официальном сайте федерального органа исполнительной власти, уполномоченного Правительством Российской Федерации на осуществление государственного кадастрового учета, государственной регистрации прав, ведение Единого государственного реестра недвижимости и предоставление сведений, содержащихся в Едином государственном реестре недвижимости, в информационно-телекоммуникационной сети "Интернет" (далее - официальный сайт), с округлением до 1 квадратного метра. Указанное значение площади земельного участка может быть уточнено при проведении кадастровых работ не более чем на десять процентов)</small>		
Категория земель: Земли сельскохозяйственного назначения		
Вид разрешённого использования: Для сельскохозяйственного использования		
Описание местоположения: Российская Федерация, Самарская обл., муниципальный район Красноармейский, на расстоянии 5 км на юг от с. Колывань.		
Обозначение характерных точек границы	Координаты, м <small>(указываются в случае подготовки схемы расположения земельного участка с использованием технологических и программных средств, в том числе размещенных на официальном сайте. Значения координат, полученные с использованием указанных технологических и программных средств, указываются с округлением до 0,01 метра)</small>	
	X	Y
1	2	3
н1	348362,80	1367143,14
н2	348464,19	1367190,56
н3	348465,71	1367208,13
н4	348479,07	1367206,98
н5	348484,23	1367213,98
н6	348484,48	1367214,28
н7	348492,29	1367222,42
н8	348492,48	1367222,62
н9	348499,94	1367229,07
н10	348500,76	1367229,57
н11	348505,51	1367231,50
н12	348496,14	1367229,59
н13	348490,09	1367230,11
н14	348489,80	1367229,83
н15	348489,46	1367230,17
н16	348443,85	1367234,11
н17	348441,47	1367206,42
н18	348350,74	1367164,00
н19	348231,00	1367079,95
н20	348231,91	1367069,72
н21	348238,59	1366994,01
н22	348251,10	1366995,11
н23	348262,50	1366996,11
н24	348256,35	1367065,83
н25	348256,14	1367068,27
н1	348362,80	1367143,14



Главный маркшейдер АО «Самаранефтегаз»
Д.Л. Гранкин

Доверенность от 19.07.2023 №63/89-н/63-2023-4-558)