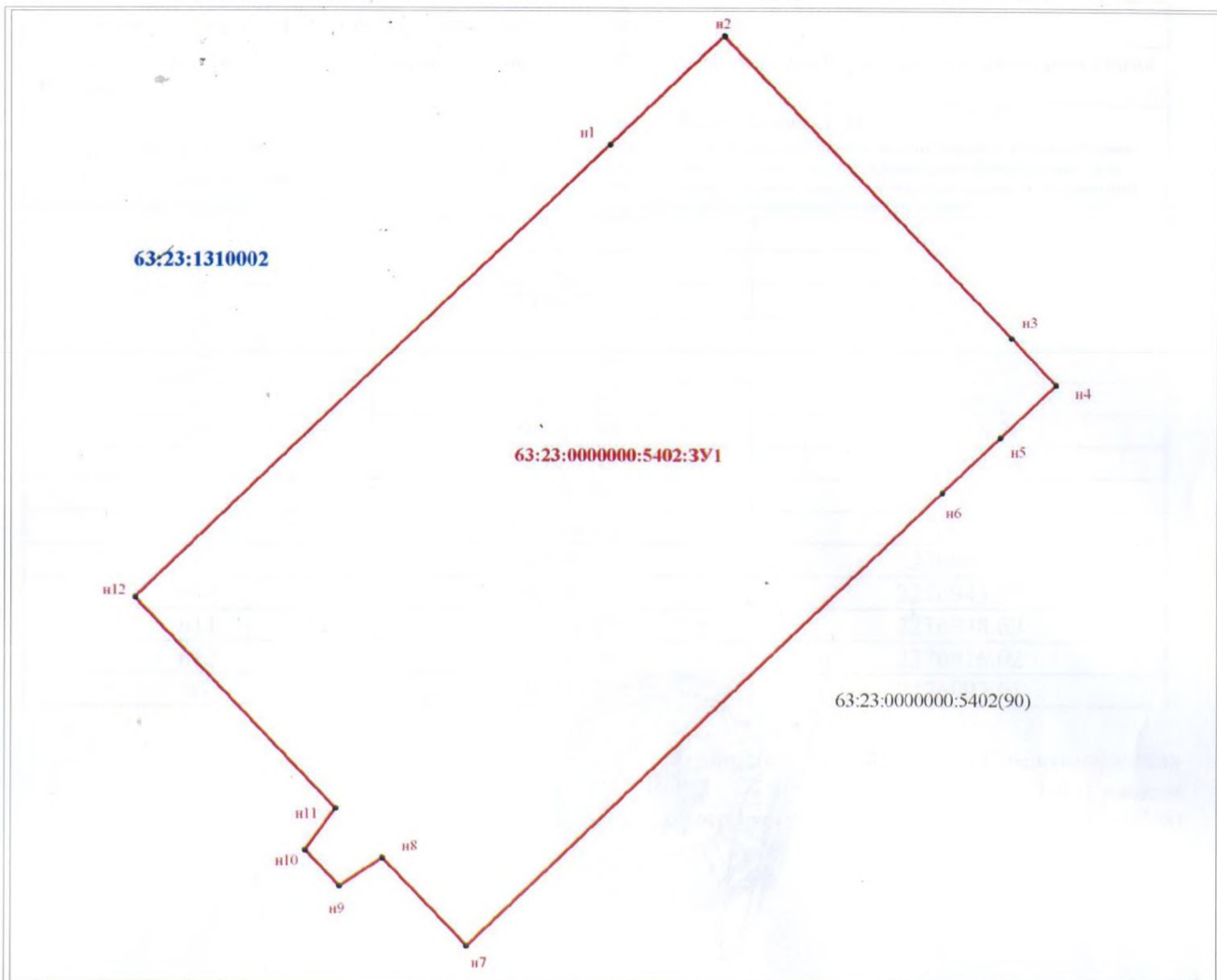


Утверждена

(наименование документа об утверждении, включая наименования органов государственной власти или органов местного самоуправления, принявших решение об утверждении схемы или подписавших соглашение о перераспределении земельных участков)





От _____ № _____

Схема расположения земельного участка на кадастровом плане территории



Система координат: МСК-63
Масштаб 1:1000

Условные обозначения:

-  граница образуемого земельного участка
- 63:23:0000000:5402:3У1** обозначение образуемого земельного участка
-  границы земельных участков, учтенных в ЕГРН
- 63:23:0000000:5402 обозначения земельного участка, учтенного в ЕГРН
-  граница кадастрового квартала
- 63:23:1310002** номер кадастрового квартала
-  **н1** характерные точки границы образуемого земельного участка



Главный маркшейдер АО «Самаранефтегаз»
Д.Л. Гранкин
(договор № от 19.07.2023 №63/89-н/63-2023-4-558)

Ведомость координат характерных (поворотных точек) границ

Условный номер земельного участка <u>63:23:0000000:5402:3У1</u> образован из земельного участка с кадастровым номером <u>63:23:0000000:5402</u> (указывается в случае, если предусматривается образование двух и более земельных участков)		
Площадь земельного участка <u>10370</u> м ² (указывается проектная площадь образуемого земельного участка, вычисленная с использованием технологических и программных средств, в том числе размещенных на официальном сайте федерального органа исполнительной власти, уполномоченного Правительством Российской Федерации на осуществление государственного кадастрового учета, государственной регистрации прав, ведение Единого государственного реестра недвижимости и предоставление сведений, содержащихся в Едином государственном реестре недвижимости, в информационно-телекоммуникационной сети "Интернет" (далее - официальный сайт), с округлением до 1 квадратного метра. Указанное значение площади земельного участка может быть уточнено при проведении кадастровых работ не более чем на десять процентов)		
Категория земель: Земли сельскохозяйственного назначения		
Вид разрешенного использования: Для сенокосения		
Описание местоположения: Самарская область, Кинель-Черкасский район, сельское поселение Ерзовка		
Обозначение характерных точек границы	Координаты, м (указываются в случае подготовки схемы расположения земельного участка с использованием технологических и программных средств, в том числе размещенных на официальном сайте. Значения координат, полученные с использованием указанных технологических и программных средств, указываются с округлением до 0,01 метра)	
	X	Y
1	2	3
н1	396663.72	2276992.91
н2	396681.34	2277011.36
н3	396632.45	2277058.01
н4	396624.87	2277065.23
н5	396616.30	2277056.28
н6	396607.37	2277046.94
н7	396533.79	2276969.89
н8	396548.02	2276956.32
н9	396543.45	2276949.31
н10	396549.25	2276943.77
н11	396556.03	2276948.69
н12	396590.26	2276916.02
н1	396663.72	2276992.91



Генеральный директор АО «Самаранефтегаз»
Д.Л. Гранкин
(Доверенность от 19.07.2023 №63/89-н/63-2023-4-558)