

Утверждена

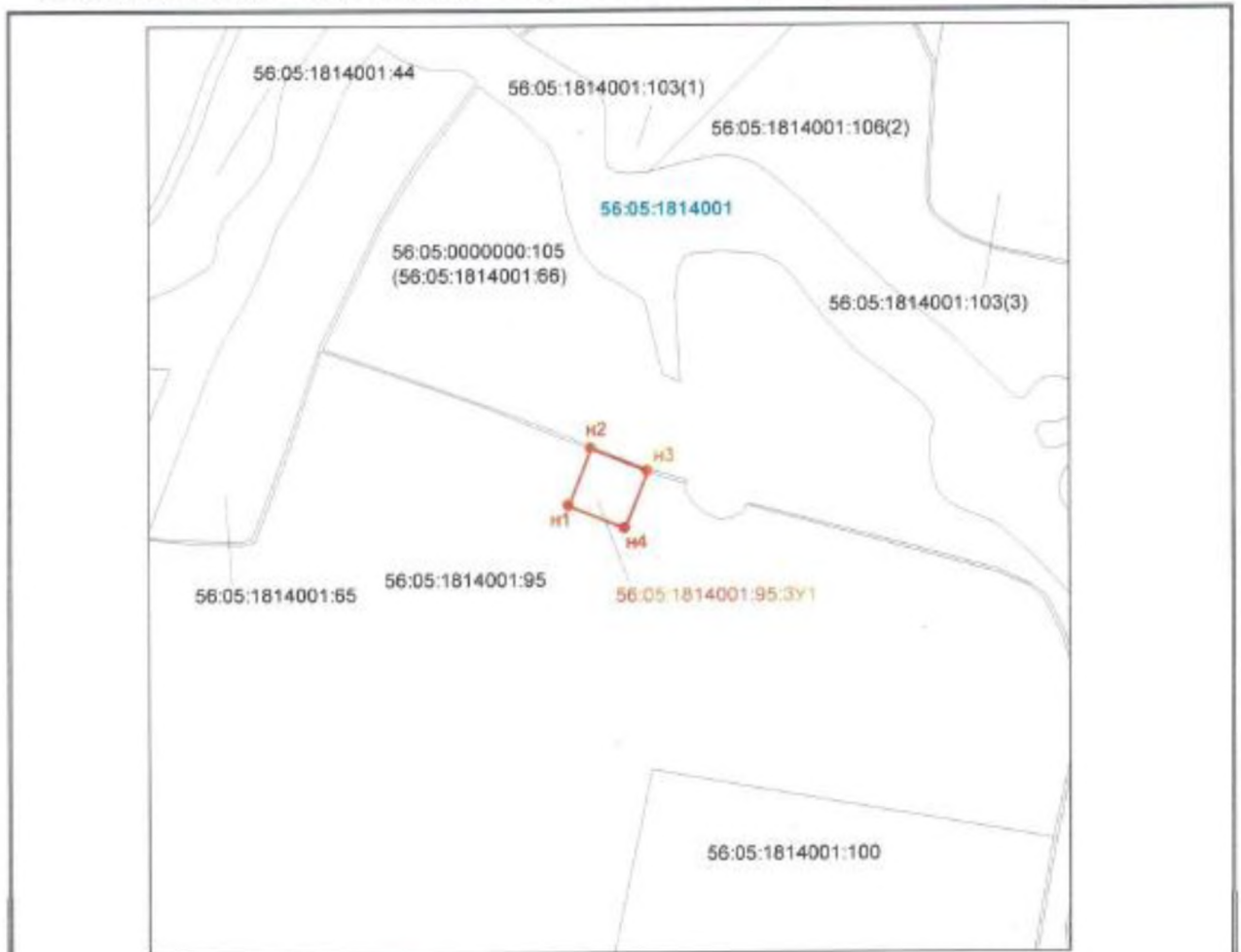
(наименование документа об утверждении, включая

наименования органов государственной власти или

органов местного самоуправления, принявших
решение об утверждении схемы или подписавших
соглашение о перераспределении земельных участков)

от _____ № _____








Схема расположения земельного участка на кадастровом плане территории



Система координат: МСК-56

Масштаб 1:10000

Условные обозначения:

| | |
|---|---|
|  | – образуемая точка границы земельного участка, сведения о которой отсутствуют в ЕГРН, местоположение которой определено при кадастровых работах |
|  | – образуемая граница земельного участка, сведения о которой достаточны для определения его местоположения |
|  | – условный кадастровый номер вновь образуемого земельного участка |
|  | – граница существующего земельного участка, сведения о котором имеются в ЕГРН и достаточны для определения его местоположения |
|  | – кадастровый номер существующего земельного участка |
|  | – граница кадастрового квартала |
|  | – номер кадастрового квартала |

| | | |
|--|---|------------|
| Условный номер земельного участка: 56:05:1814001:95:3У1 образован из земельного участка с кадастровым номером 56:05:1814001:95 <small>(указывается в случае, если предусматривается образование двух и более земельных участков)</small> | | |
| Площадь земельного участка 10000 м ² <small>(указывается проектная площадь образуемого земельного участка, вычисленная с использованием технологических и программных средств, в том числе размещенных на официальном сайте федерального органа исполнительной власти, уполномоченного Правительством Российской Федерации на осуществление государственного кадастрового учета, государственной регистрации прав, ведение Единого государственного реестра недвижимости и предоставление сведений, содержащихся в Едином государственном реестре недвижимости, в информационно-телекоммуникационной сети "Интернет" (далее - официальный сайт), с округлением до 1 квадратного метра. Указанное значение площади земельного участка может быть уточнено при проведении кадастровых работ не более чем на десять процентов)</small> | | |
| Категория земель: земли сельскохозяйственного назначения | | |
| Вид разрешенного использования: для сельскохозяйственного использования | | |
| Описание местоположения: обл. Оренбургская, р-н Асекеевский, земельный участок расположен в юго-восточной части кадастрового квартала 56:05:1814001 | | |
| Обозначение характерных точек границ | Координаты, м <small>(указываются в случае подготовки схемы расположения земельного участка с использованием технологических и программных средств, в том числе размещенных на официальном сайте. Значения координат, полученные с использованием указанных технологических и программных средств, указываются с округлением до 0,01 метра)</small> | |
| | X | Y |
| 1 | 2 | 3 |
| n1 | 598505,27 | 1352350,55 |
| n2 | 598597,66 | 1352387,89 |
| n3 | 598560,67 | 1352481,18 |
| n4 | 598468,09 | 1352443,38 |
| n1 | 598505,27 | 1352350,55 |

Генеральный директор
ООО «Новобарскнефть»



Мингазов Р.Р.

Кадастровый инженер



Арнаутов А.В.